

# 【町民レポートをご利用ください】

町が管理する道路や側溝などの破損、照明灯・公園遊具などの不具合を町の公式ラインから通報できます。破損や不具合を発見しましたら、町の公式ライン、暮らしのメニュー右下の「町民レポート」からの情報提供をお願いします。

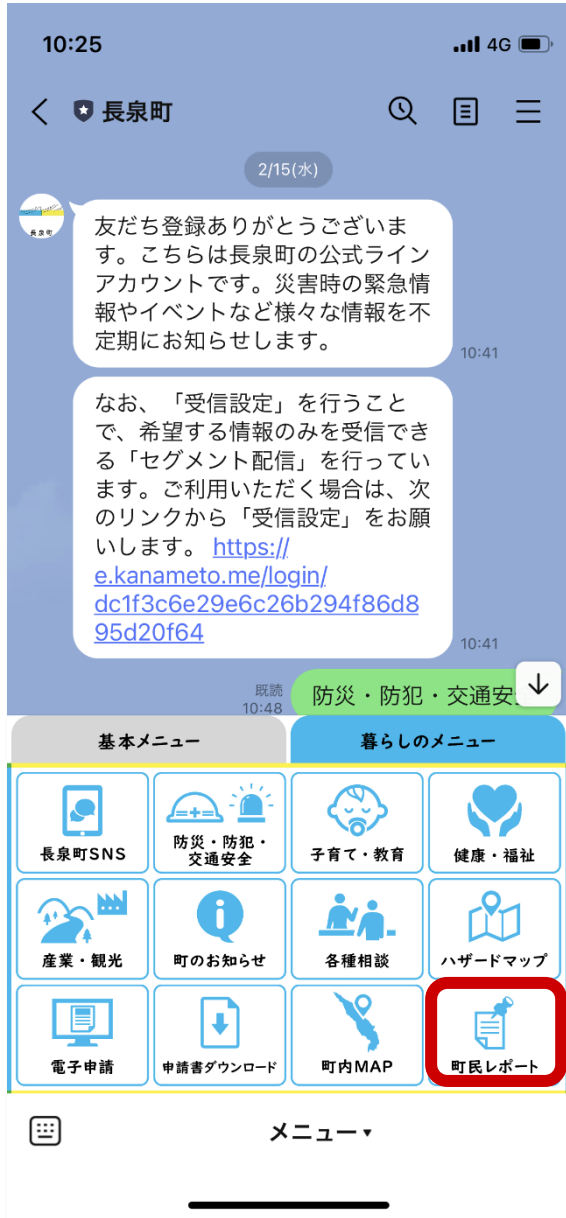
なお、いただいた情報への個別回答は原則行っておりません。状況により、順次対応してまいります。また、緊急を要する場合には工事管理課へ電話でお知らせください。

問合せ: 工事管理課  
電話: 055-989-5518

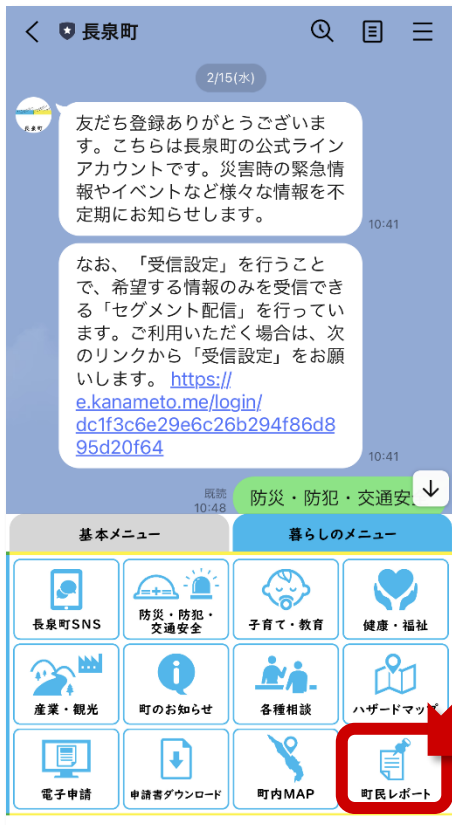
長泉町公式ライン登録



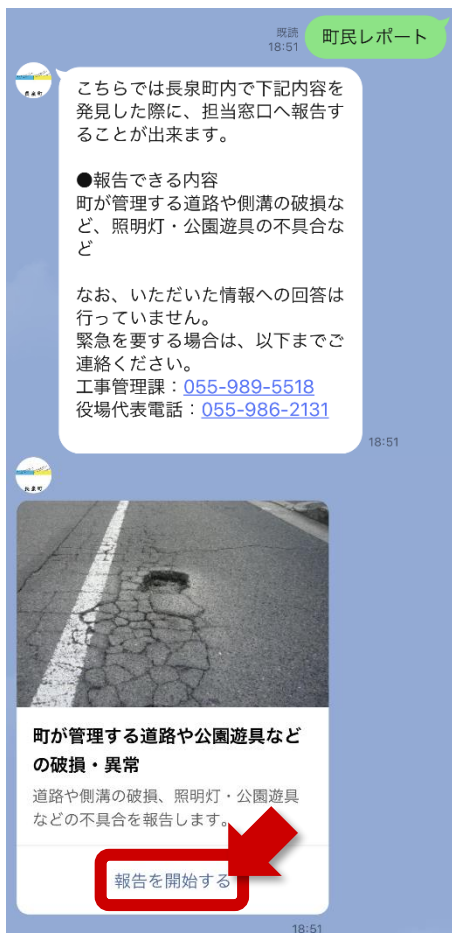
まずは、長泉町と友達登録



# 【情報提供の手順】

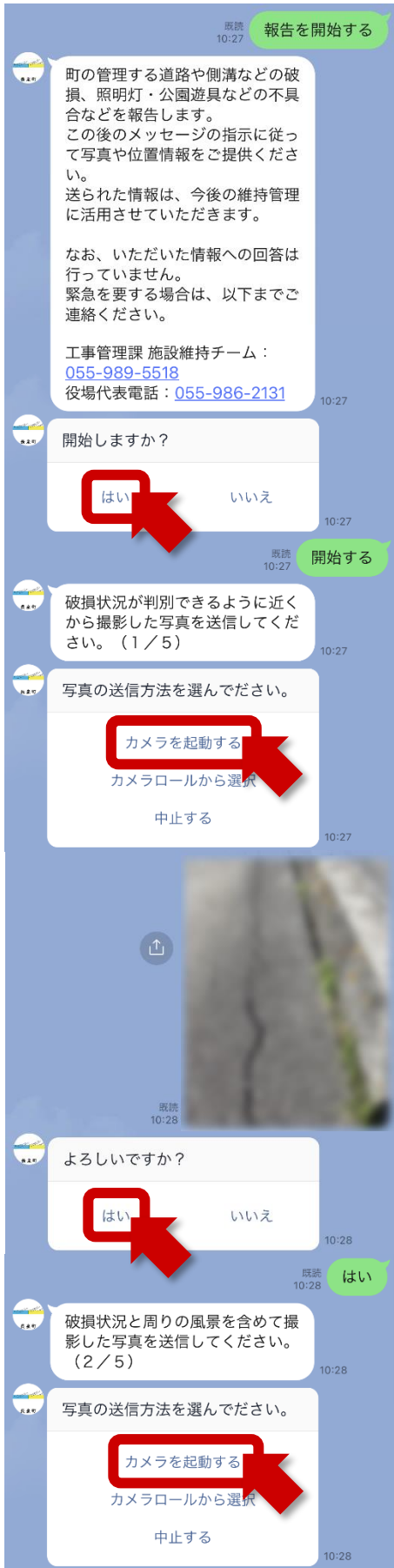


情報提供スタート。  
緊急を要する場合は、恐れ入りますが、  
電話で連絡をお願いします。  
「町民レポート」をタップ。



タイトルや注意事項が表示されます。

「報告を開始する」をタップ。



**「はい」をタップ。**

まずは、  
近くから撮影した写真  
から送っていただきます。  
ここでは、  
カメラを起動する方法を  
ご紹介します。

**「カメラを起動する」をタップ。**



※「カメラロールから選択」はアルバムの  
写真を使用する場合に選択。



撮影した写真が  
表示されます。

写真を確認し、  
「はい」をタップ。

再度、カメラを起動  
「カメラを起動する」をタップ。  
少し離れて写真を撮影していただきます。  
(手順は近くから撮影と同じ。)



① 近くから写真を撮影し、

② 「ここを」をタップし、  
送信してください。



撮影した写真が表示されます。

写真を確認し、「はい」をタップ。

次に位置情報を送信していただきます。「位置情報を送信する」をタップ。

地図が表示されました。ピンが長泉町以外ですとエラーになります。

ピンの場所を確認し、「はい」をタップ。

写真を撮影していただいた日付を送信していただきます。

「日付を指定」をタップ。

撮影日を確認し、「はい」をタップ。

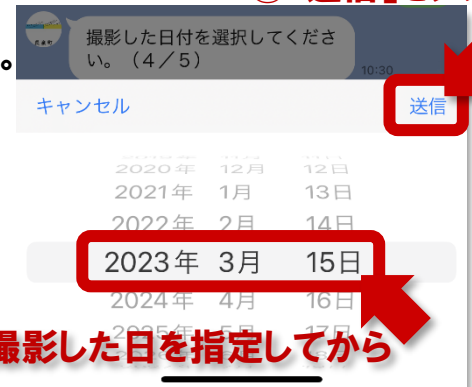
最後に補足すべき事項があれば送信していただきます。

①「送信」をタップ。

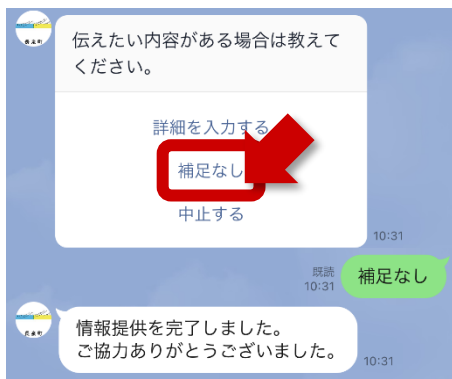


②「送信」をタップ。

②「送信」をタップ。



①撮影した日を指定してから



写真で状況が確認できるのであれば、  
「補足なし」をタップ。

以上で作業は終了です。