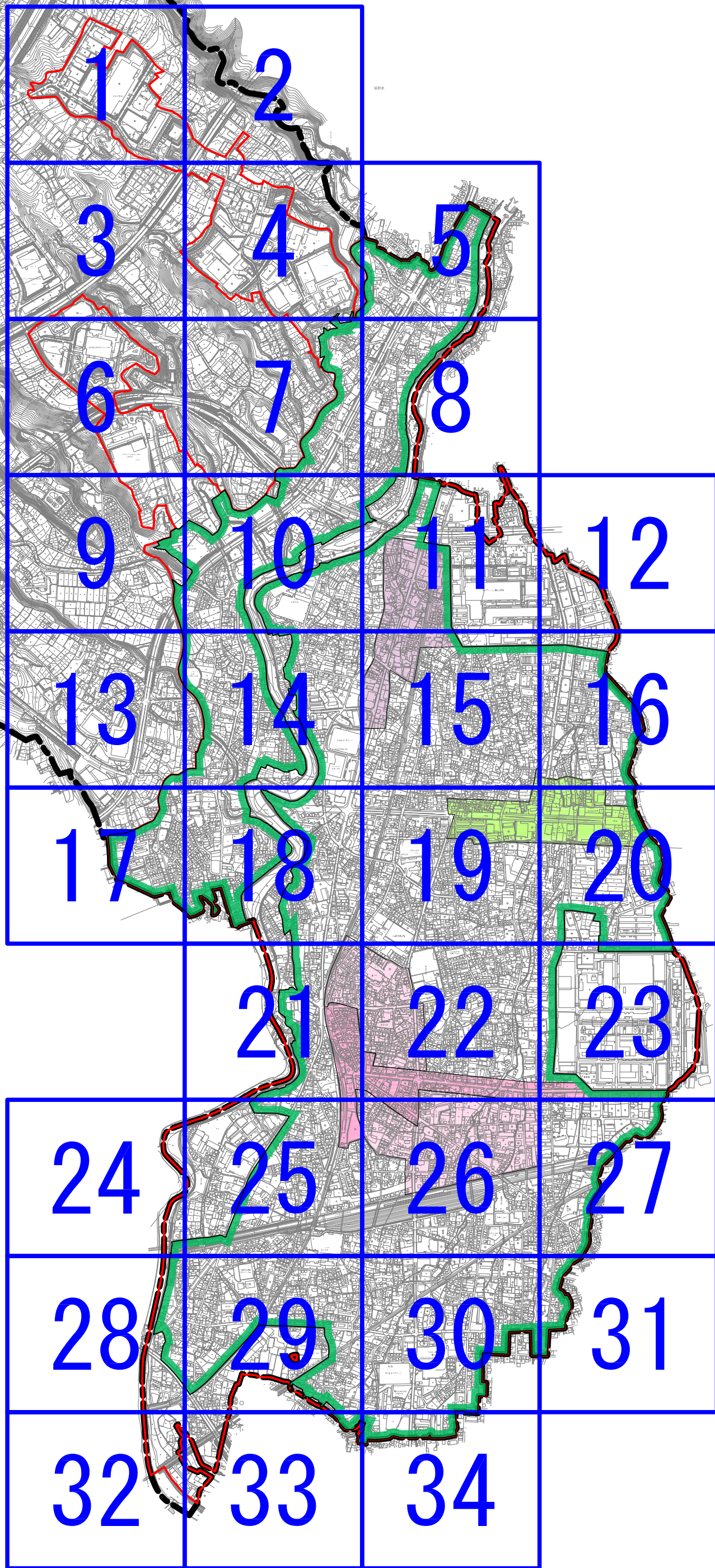
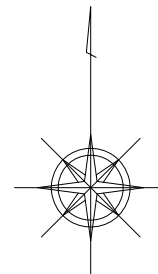
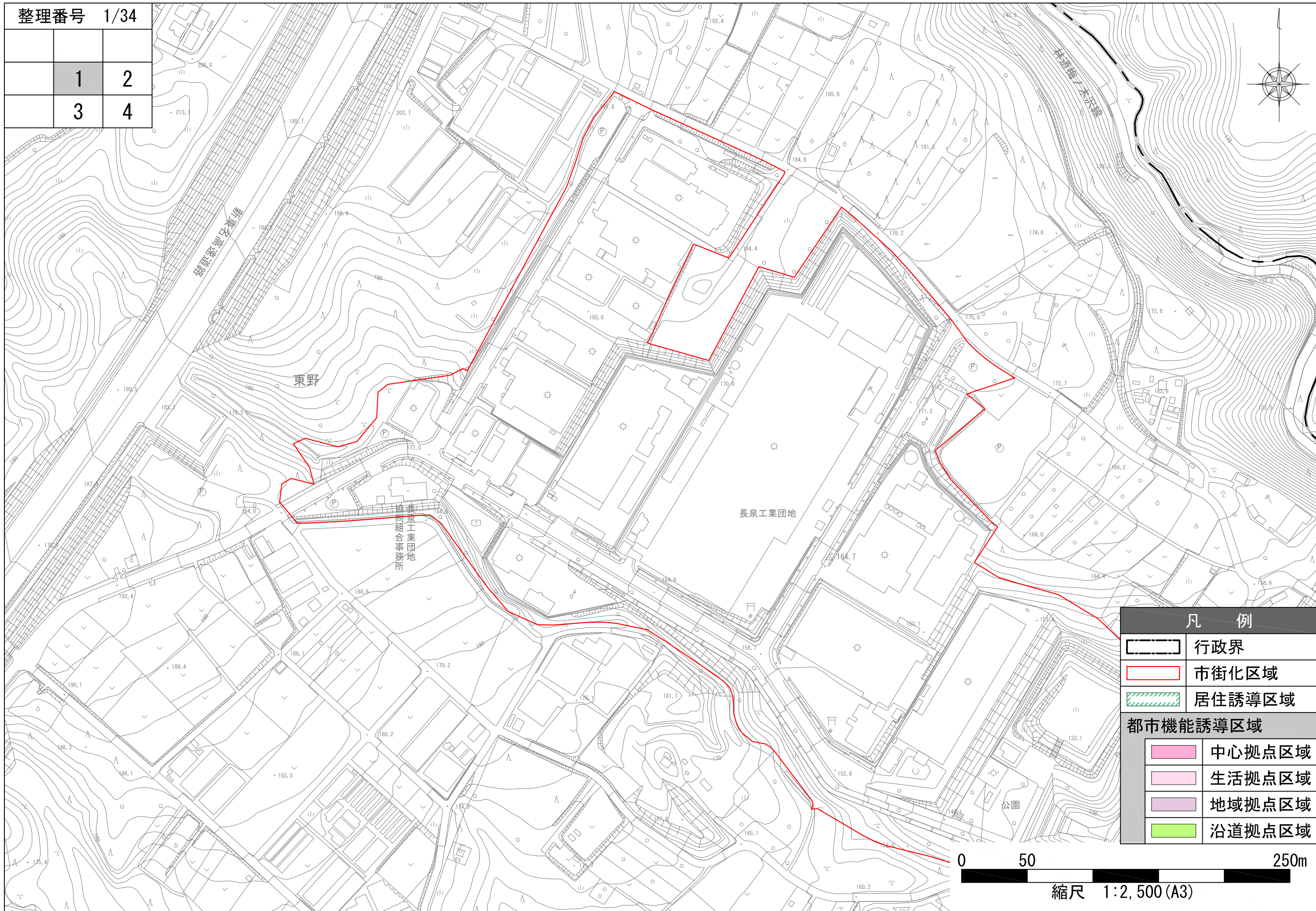


図面位置図










凡 例	
	行政界
	市街化区域
	図面位置
	居住誘導区域
都市機能誘導区域	
	中心拠点区域
	生活拠点区域
	地域拠点区域
	沿道拠点区域

	1	2
	3	4



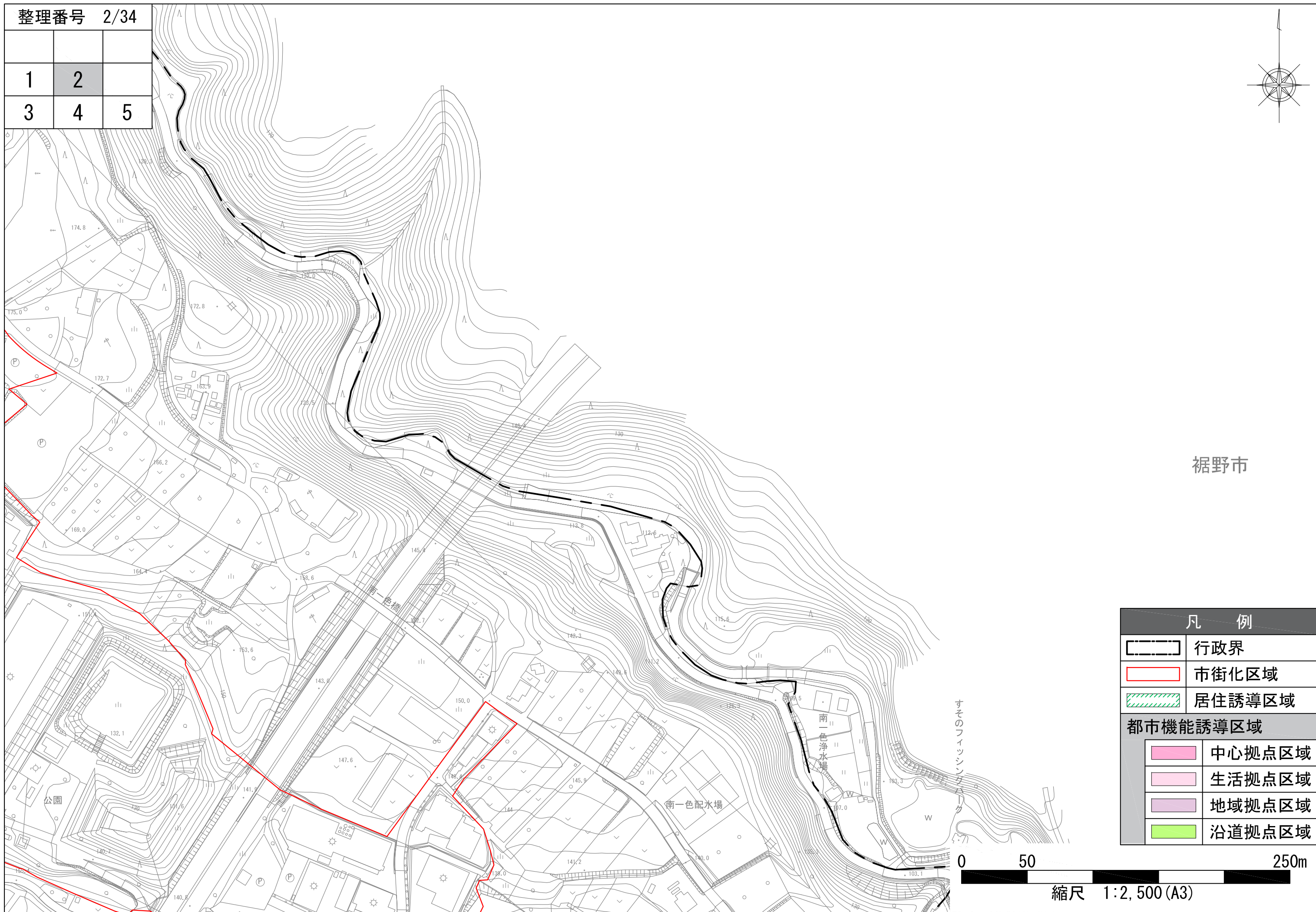
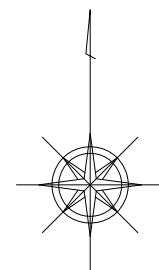
凡例

-  行政界
 -  市街化区域
 -  居住誘導区域
- 都市機能誘導区域
-  中心拠点区域
 -  生活拠点区域
 -  地域拠点区域
 -  沿道拠点区域

0 50 250m

縮尺 1:2,500 (A3)

1	2	
3	4	5



裾野市

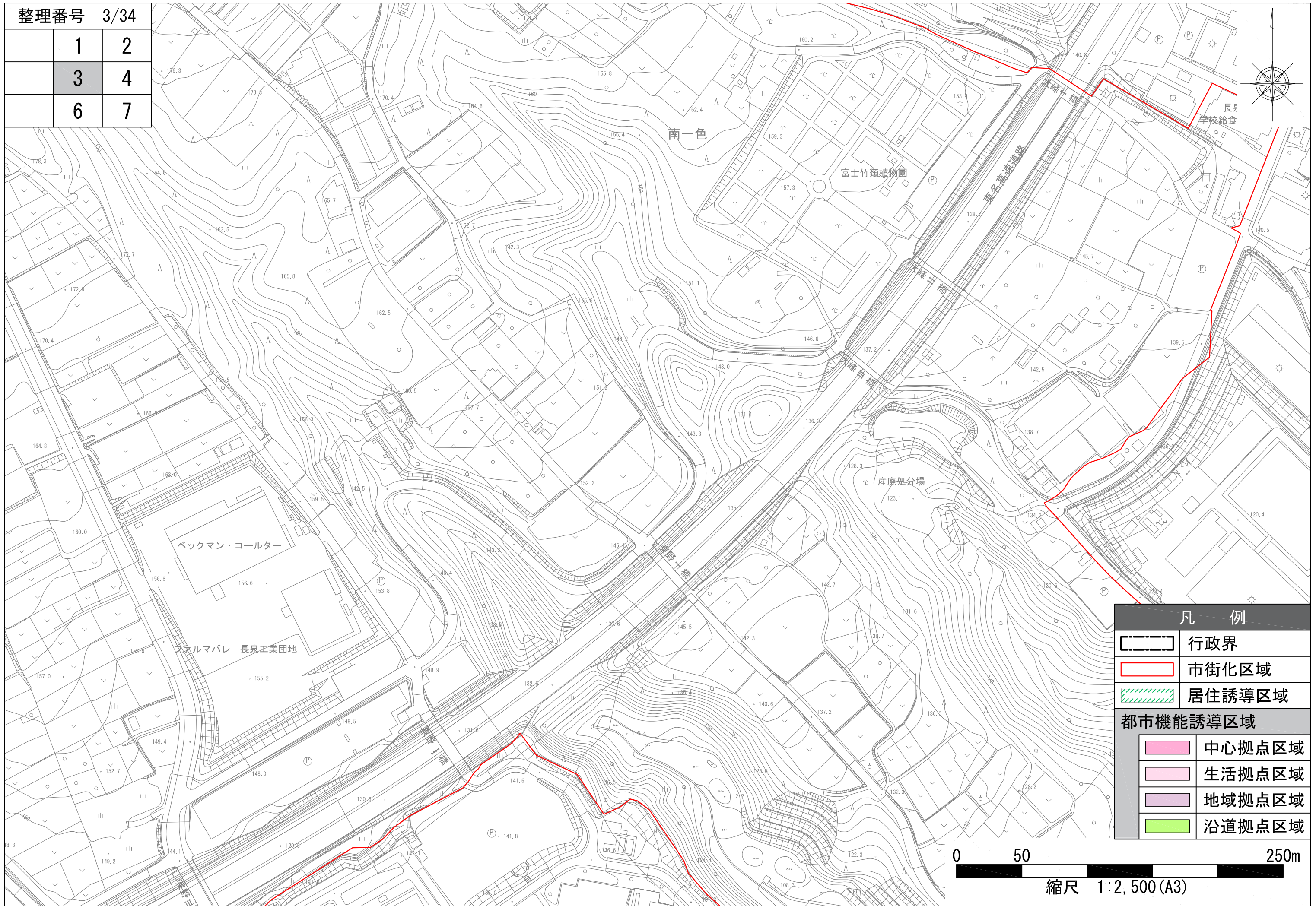
凡例

	行政界
	市街化区域
	居住誘導区域
都市機能誘導区域	
	中心拠点区域
	生活拠点区域
	地域拠点区域
	沿道拠点区域



縮尺 1:2,500 (A3)

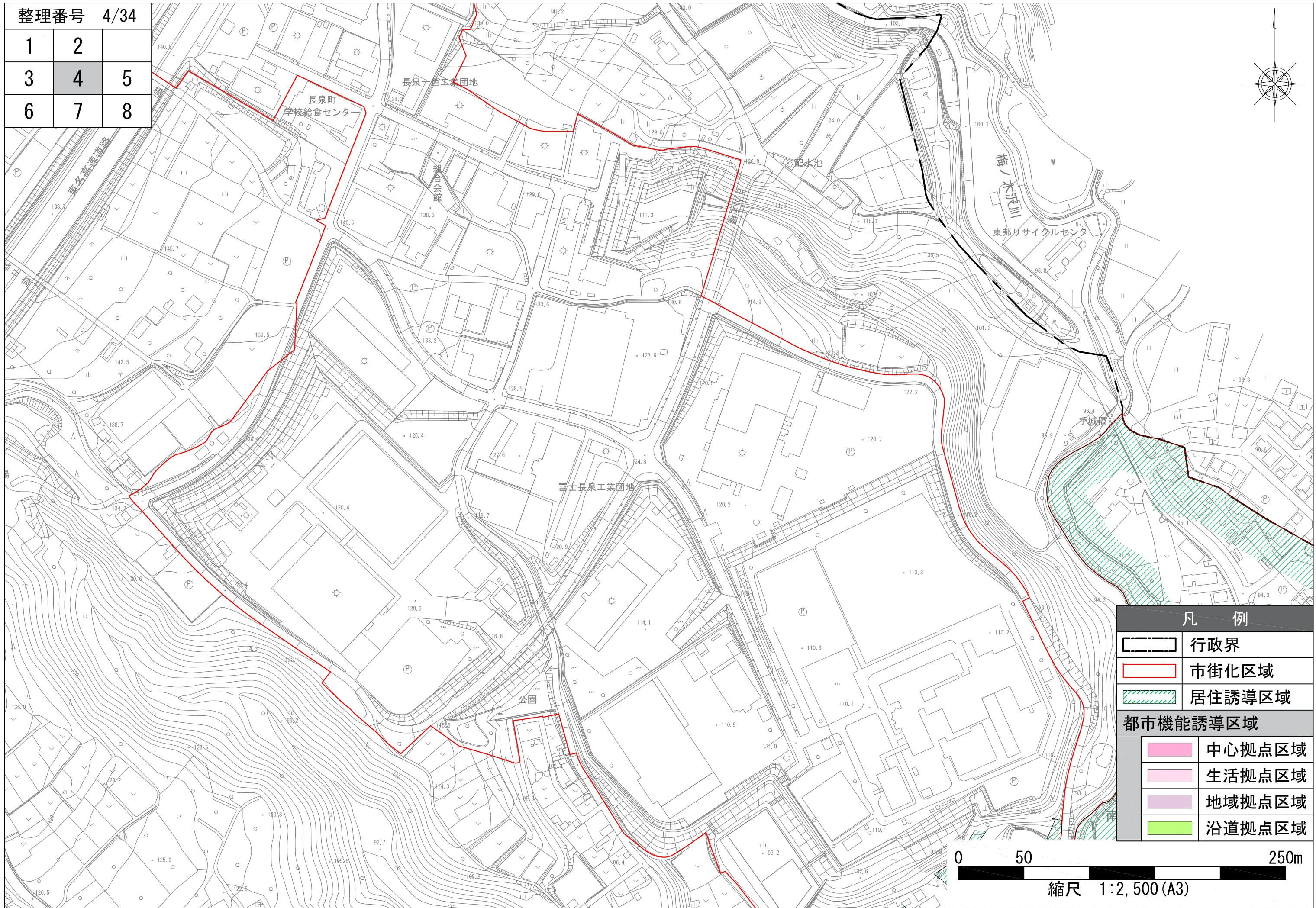
1	2
3	4
6	7



凡 例	
	行政界
	市街化区域
	居住誘導区域
都市機能誘導区域	
	中心拠点区域
	生活拠点区域
	地域拠点区域
	沿道拠点区域

0 50 250m
縮尺 1:2,500 (A3)

1	2	
3	4	5
6	7	8



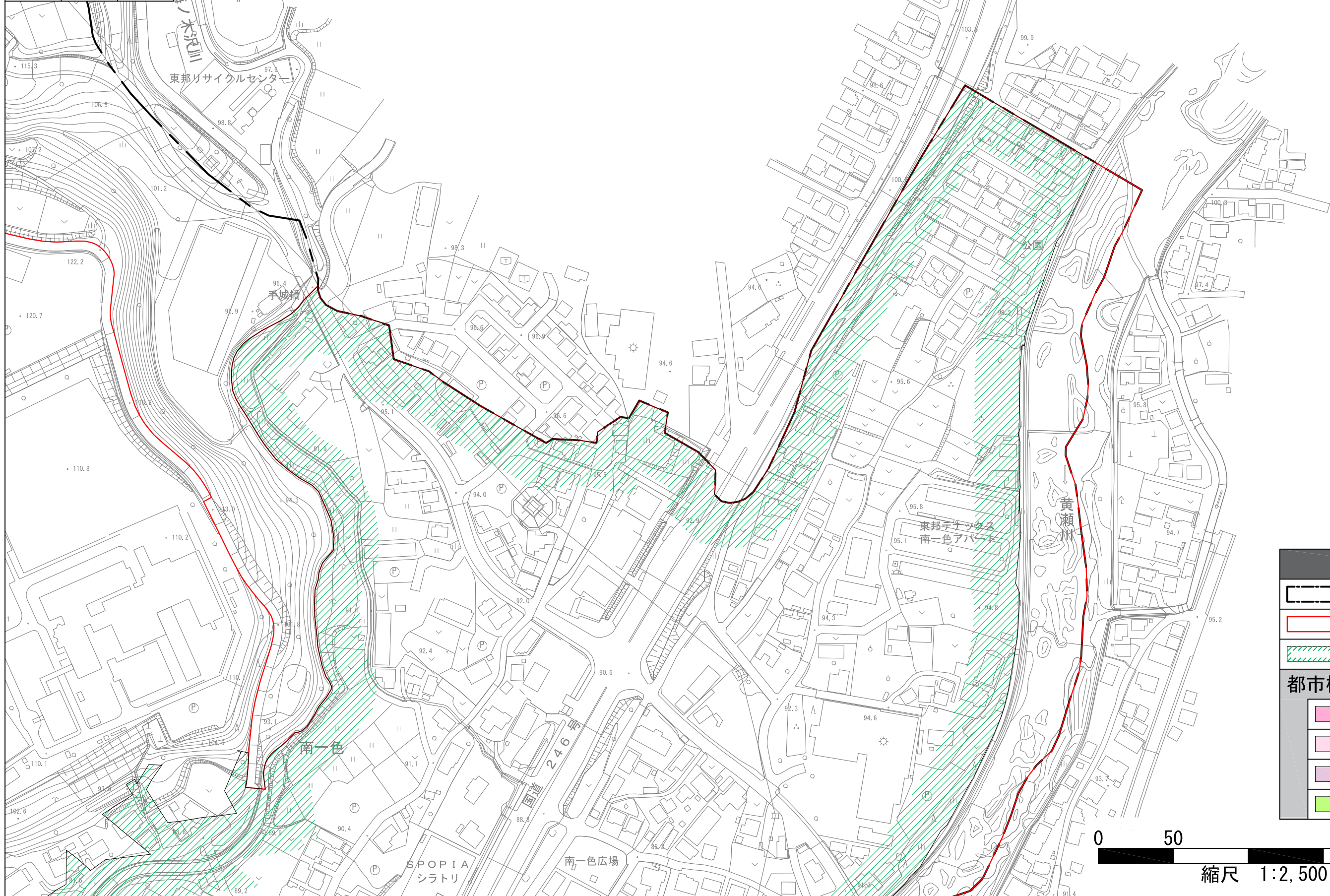

凡 例

- 行政界
 - 市街化区域
 - 居住誘導区域
- 都市機能誘導区域**
- 中心拠点区域
 - 生活拠点区域
 - 地域拠点区域
 - 沿道拠点区域

0 50 250m
縮尺 1:2,500 (A3)

整理番号 5/34

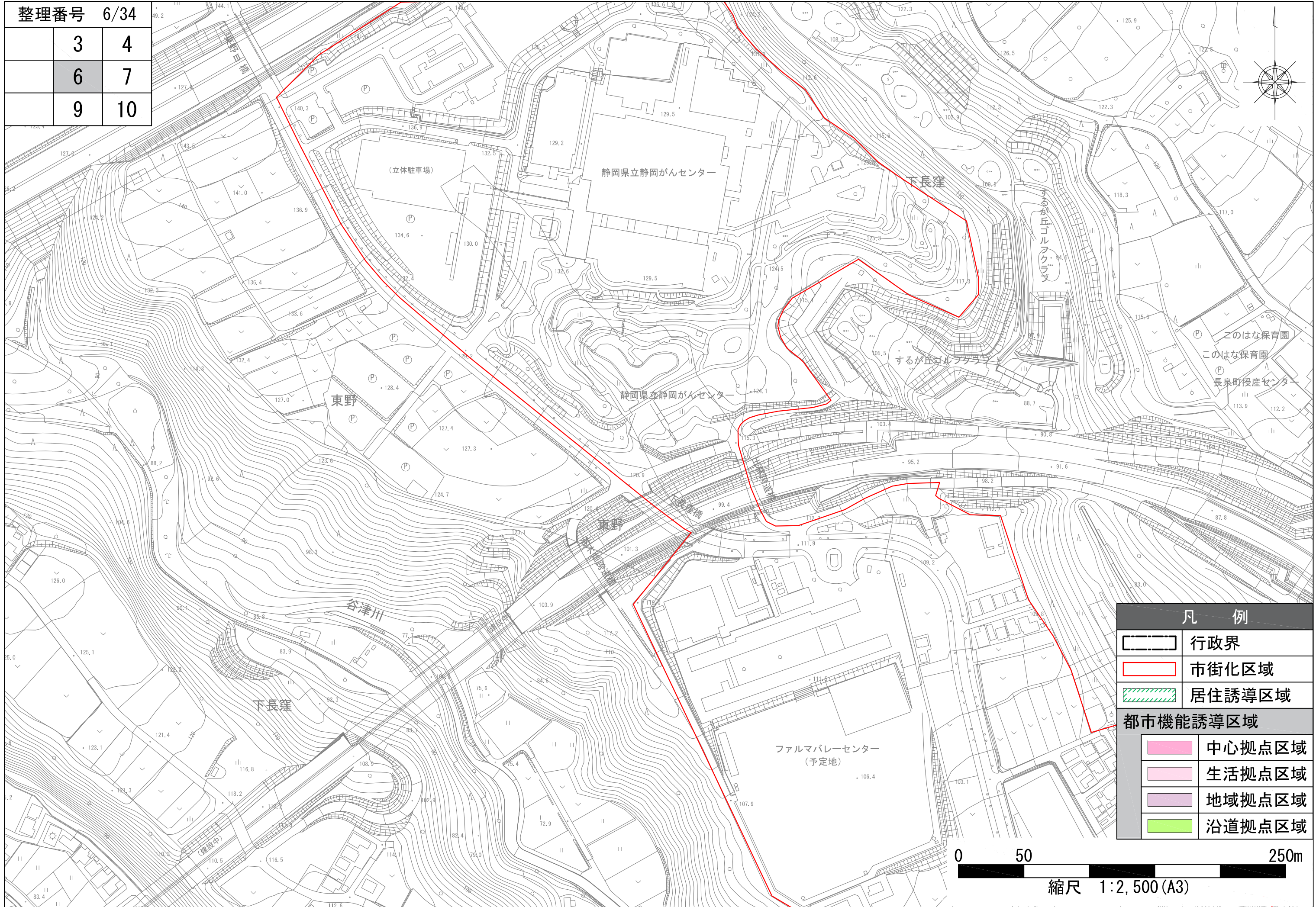
2		
4	5	
7	8	



凡 例	
	行政界
	市街化区域
	居住誘導区域
都市機能誘導区域	
	中心拠点区域
	生活拠点区域
	地域拠点区域
	沿道拠点区域

0 50 250m
縮尺 1:2,500 (A3)

整理番号 6/34	
3	4
6	7
9	10

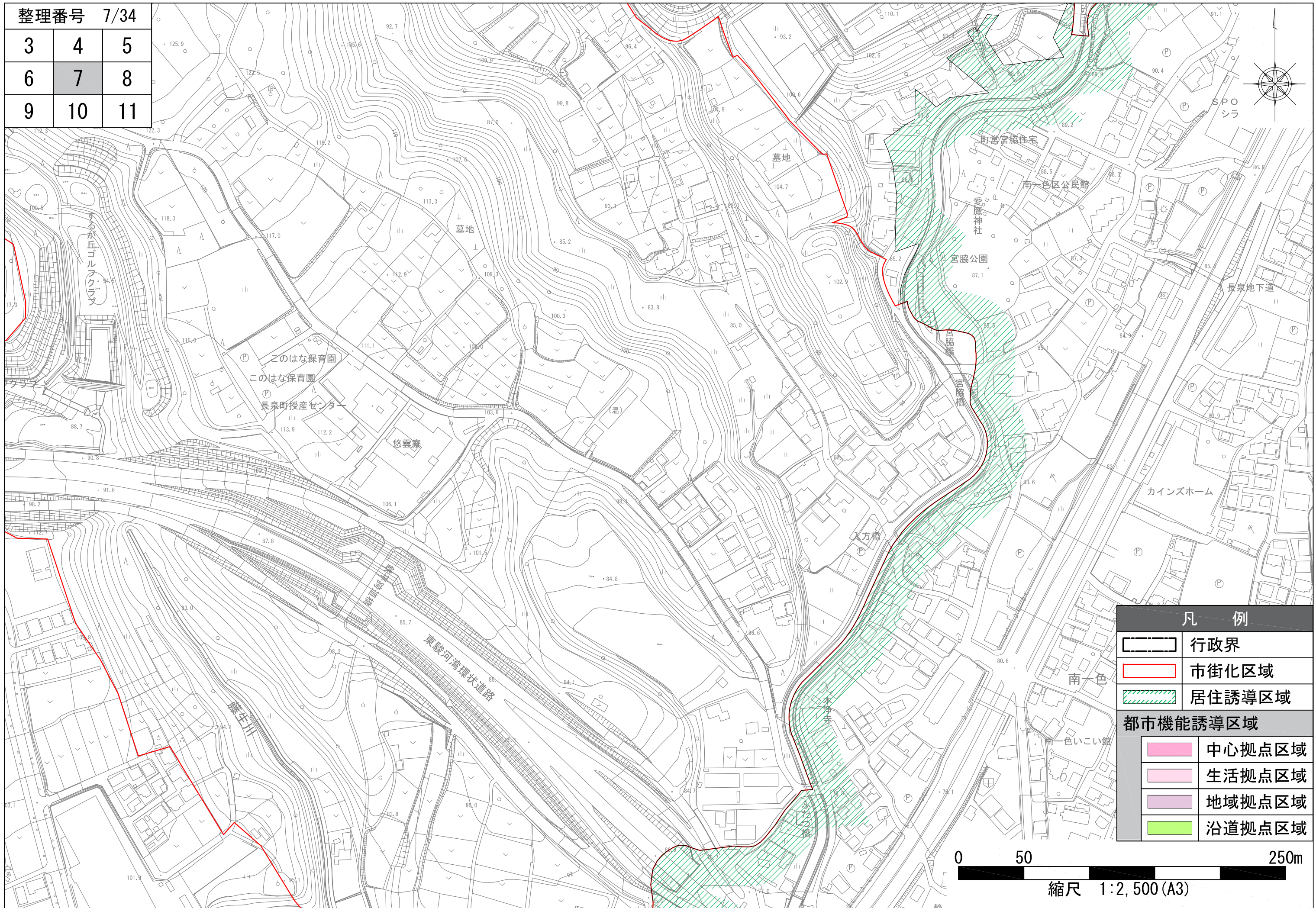


凡 例	
	行政界
	市街化区域
	居住誘導区域
都市機能誘導区域	
	中心拠点区域
	生活拠点区域
	地域拠点区域
	沿道拠点区域

0 50 250m
縮尺 1:2,500 (A3)

整理番号 7/34

3	4	5
6	7	8
9	10	11



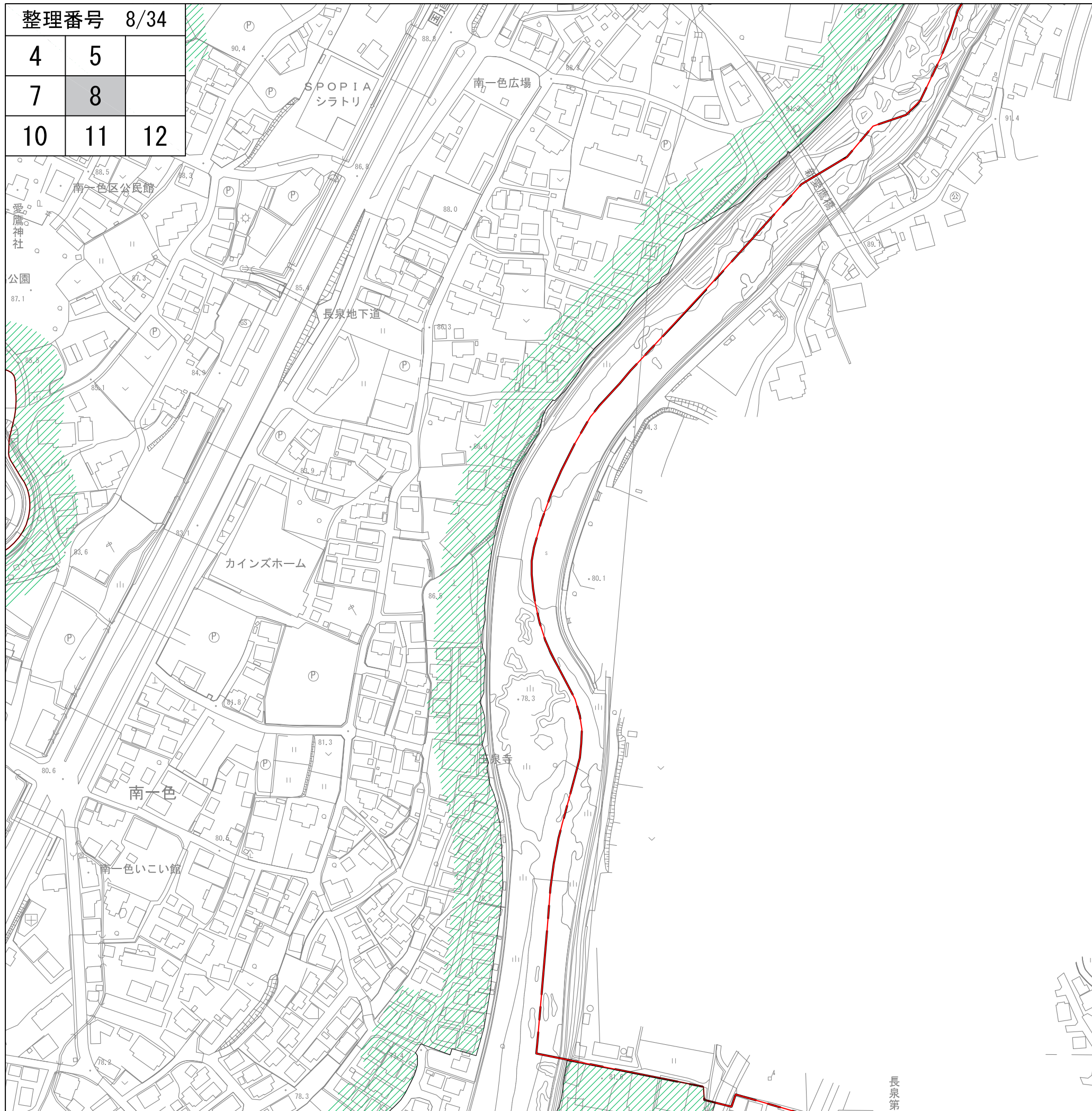
凡 例	
	行政界
	市街化区域
	居住誘導区域
都市機能誘導区域	
	中心拠点区域
	生活拠点区域
	地域拠点区域
	沿道拠点区域

0 50 250m

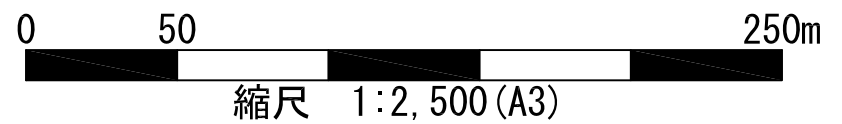
縮尺 1:2,500 (A3)

整理番号 8/34

4	5	
7	8	
10	11	12




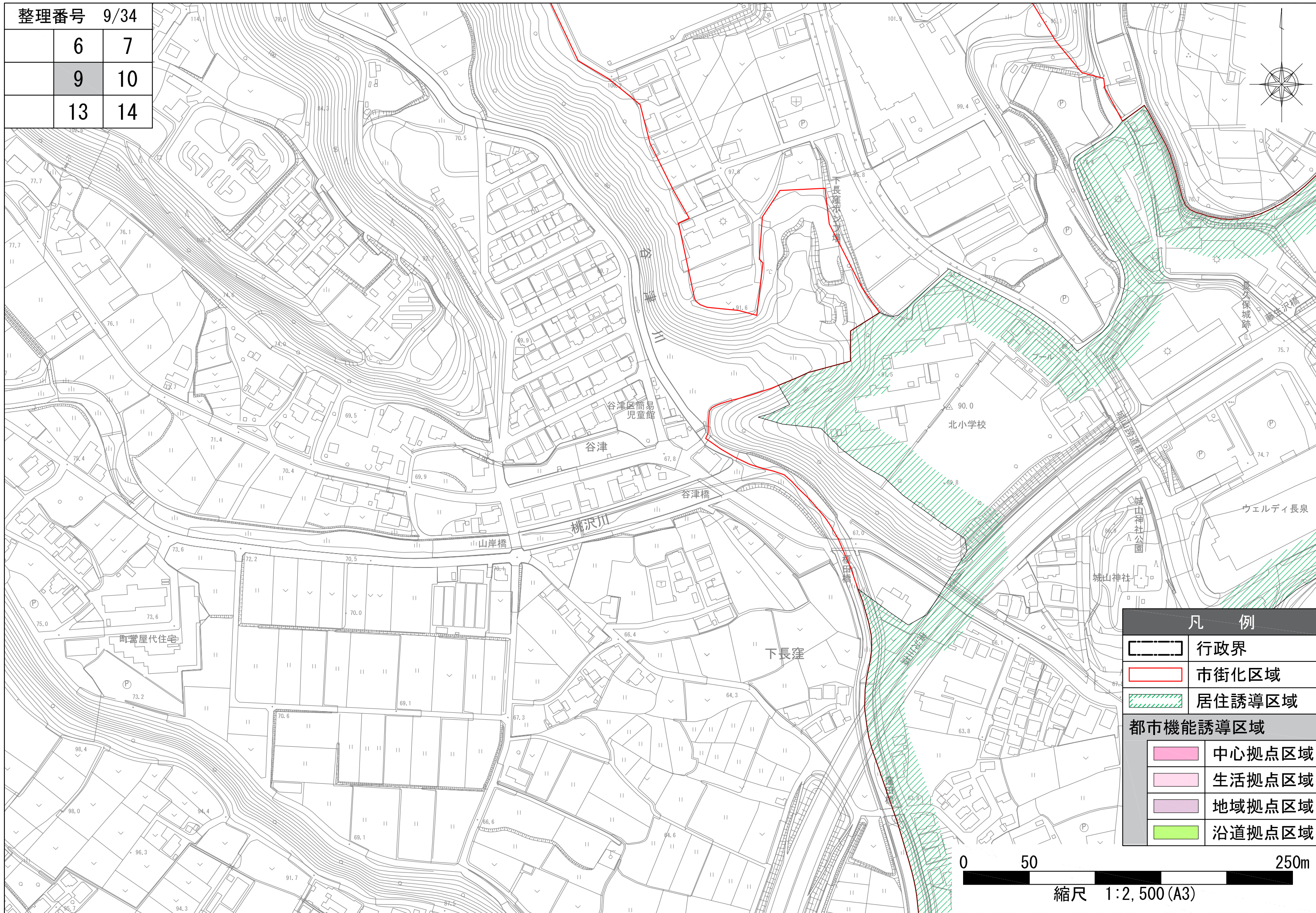
凡 例	
	行政界
	市街化区域
	居住誘導区域
都市機能誘導区域	
	中心拠点区域
	生活拠点区域
	地域拠点区域
	沿道拠点区域



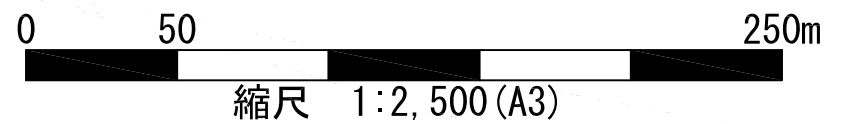
長泉第

整理番号 9/34

6	7
9	10
13	14

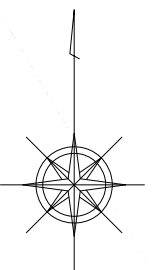
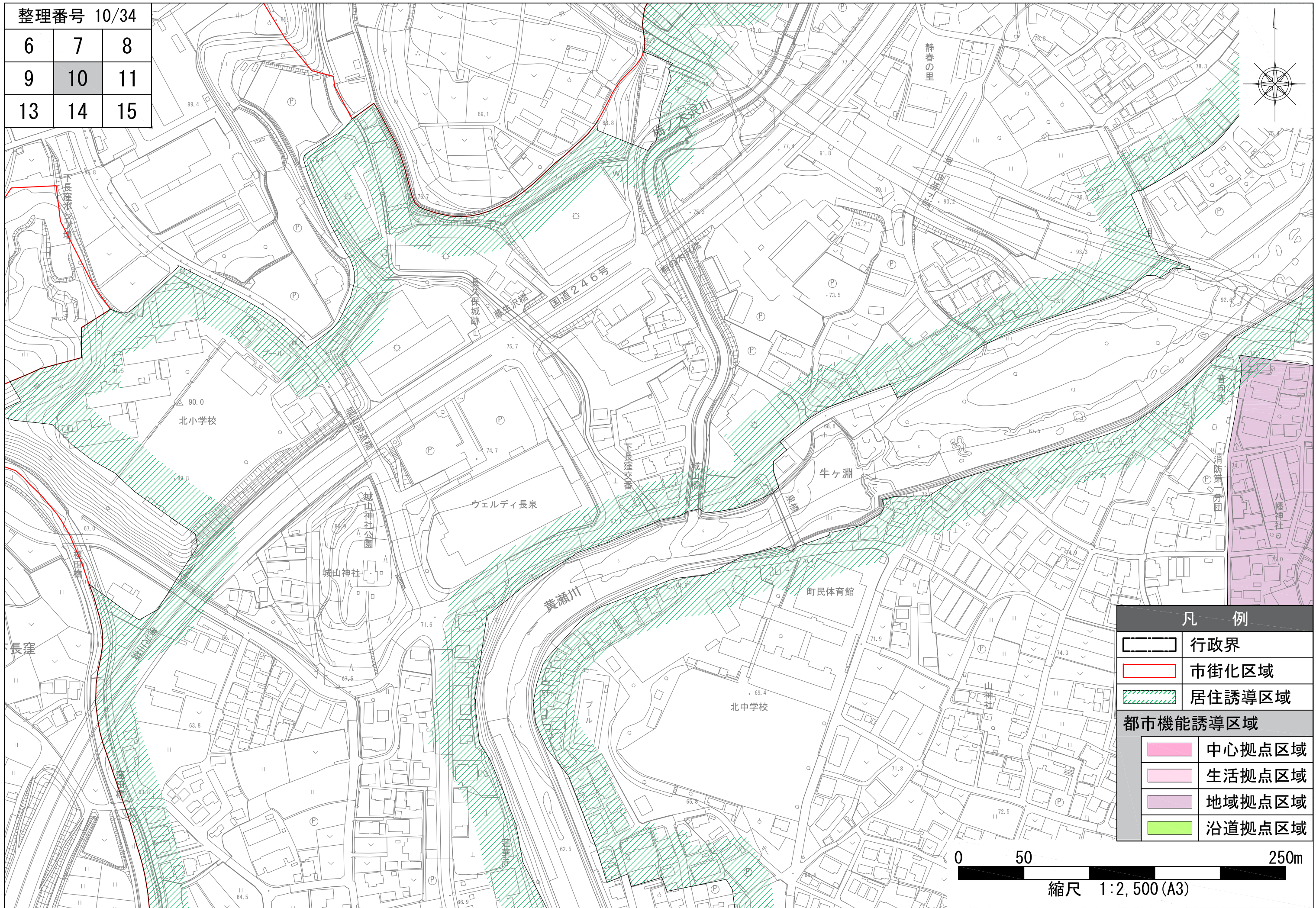


凡 例	
	行政界
	市街化区域
	居住誘導区域
都市機能誘導区域	
	中心拠点区域
	生活拠点区域
	地域拠点区域
	沿道拠点区域



整理番号 10/34

6	7	8
9	10	11
13	14	15

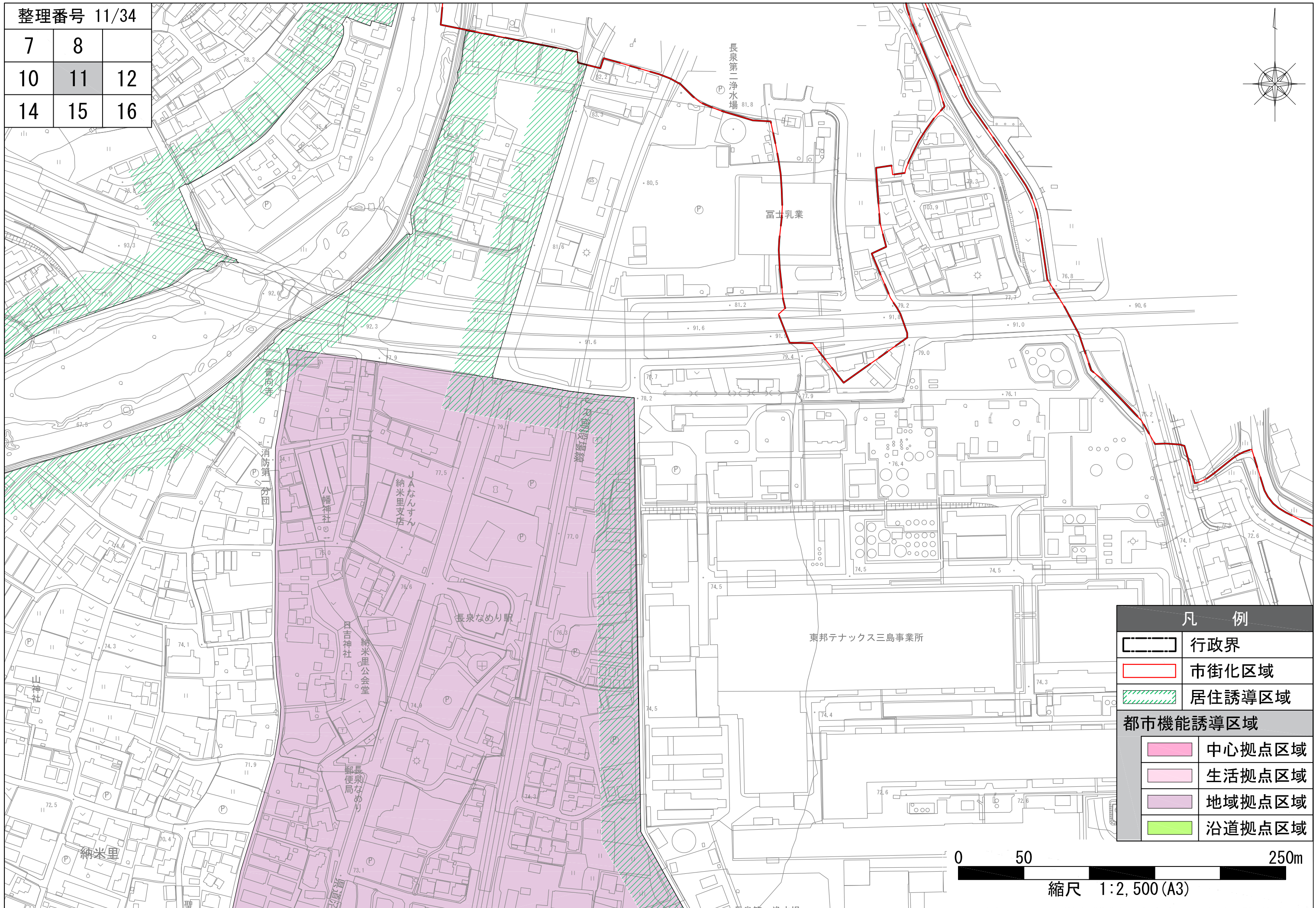


凡 例	
	行政界
	市街化区域
	居住誘導区域
都市機能誘導区域	
	中心拠点区域
	生活拠点区域
	地域拠点区域
	沿道拠点区域

0 50 250m
縮尺 1:2,500 (A3)

整理番号 11/34

7	8	
10	11	12
14	15	16



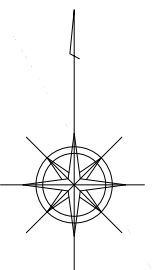
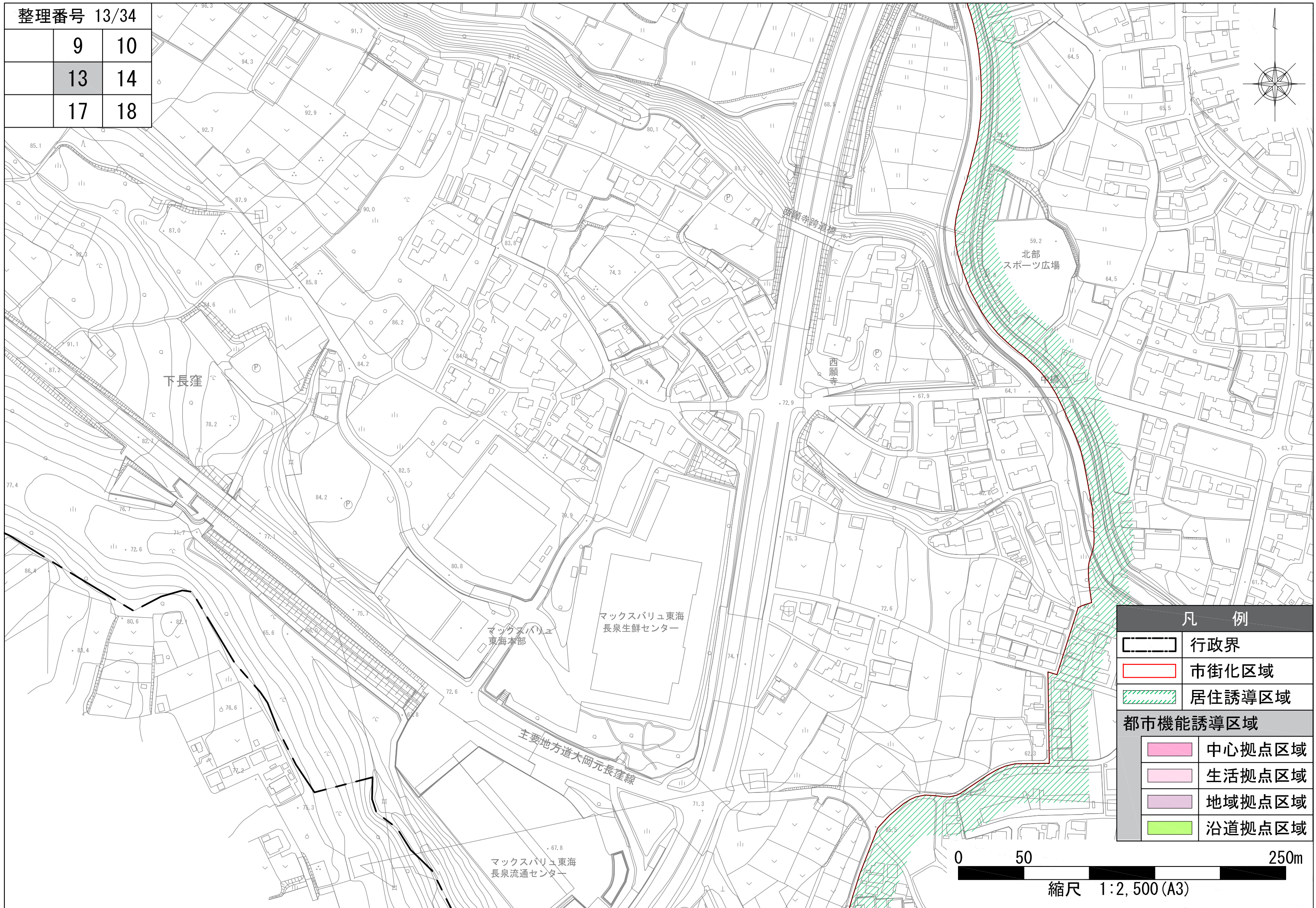
凡 例

	行政界
	市街化区域
	居住誘導区域
都市機能誘導区域	
	中心拠点区域
	生活拠点区域
	地域拠点区域
	沿道拠点区域

0 50 250m
縮尺 1:2,500 (A3)

整理番号 13/34

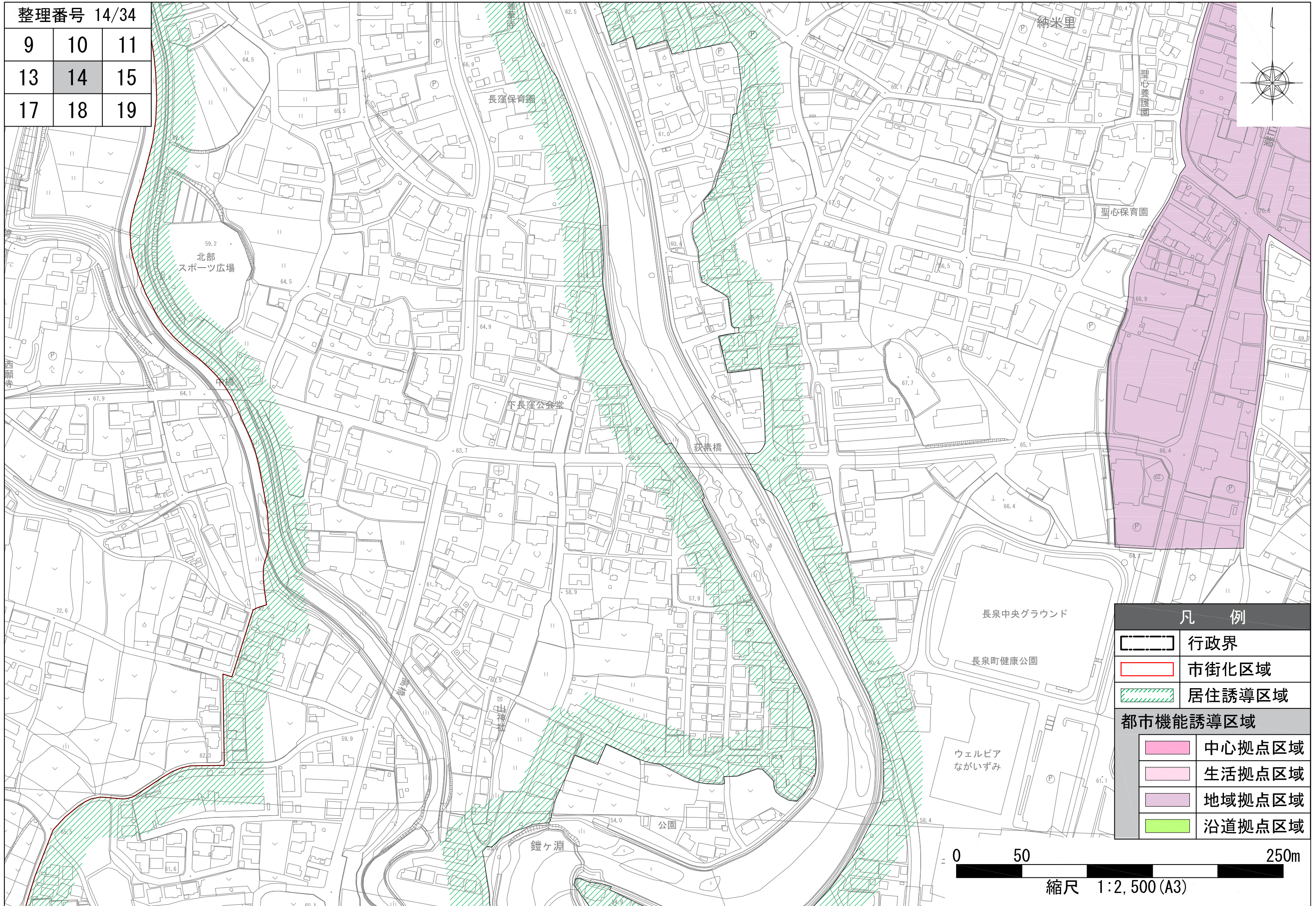
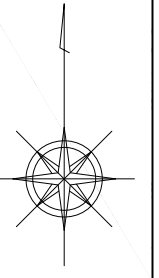
9	10
13	14
17	18



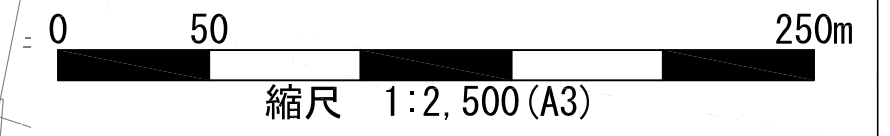
凡 例	
	行政界
	市街化区域
	居住誘導区域
都市機能誘導区域	
	中心拠点区域
	生活拠点区域
	地域拠点区域
	沿道拠点区域

0 50 250m
縮尺 1:2,500 (A3)

9	10	11
13	14	15
17	18	19



凡 例	
	行政界
	市街化区域
	居住誘導区域
都市機能誘導区域	
	中心拠点区域
	生活拠点区域
	地域拠点区域
	沿道拠点区域



59.2
北部
スポーツ広場

長窪保育園

下長窪公会堂

秋葉橋

長泉中央グラウンド

長泉町健康公園

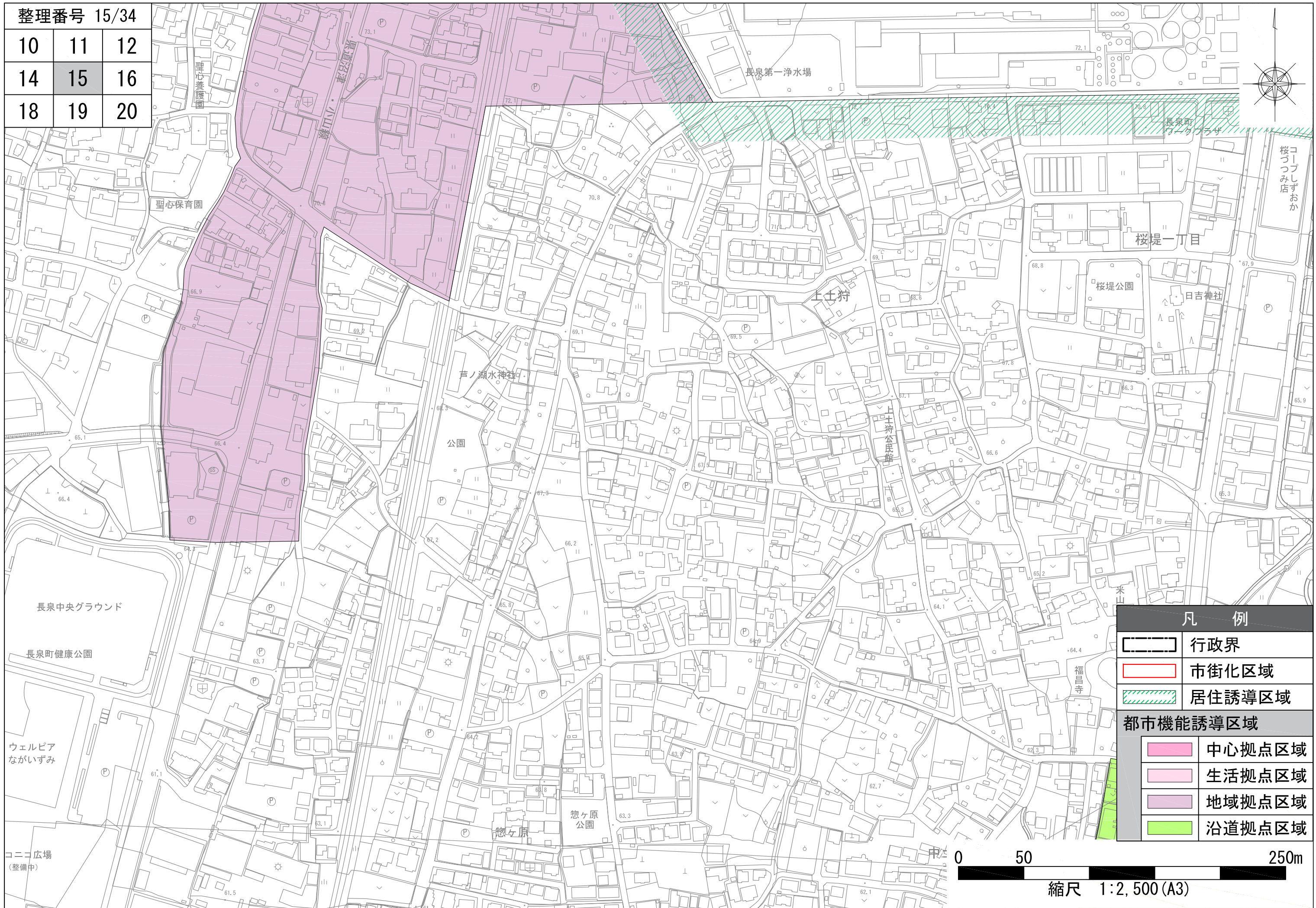
ウェルピア
ながいずみ

鏡ヶ淵

公園

整理番号 15/34

10	11	12
14	15	16
18	19	20

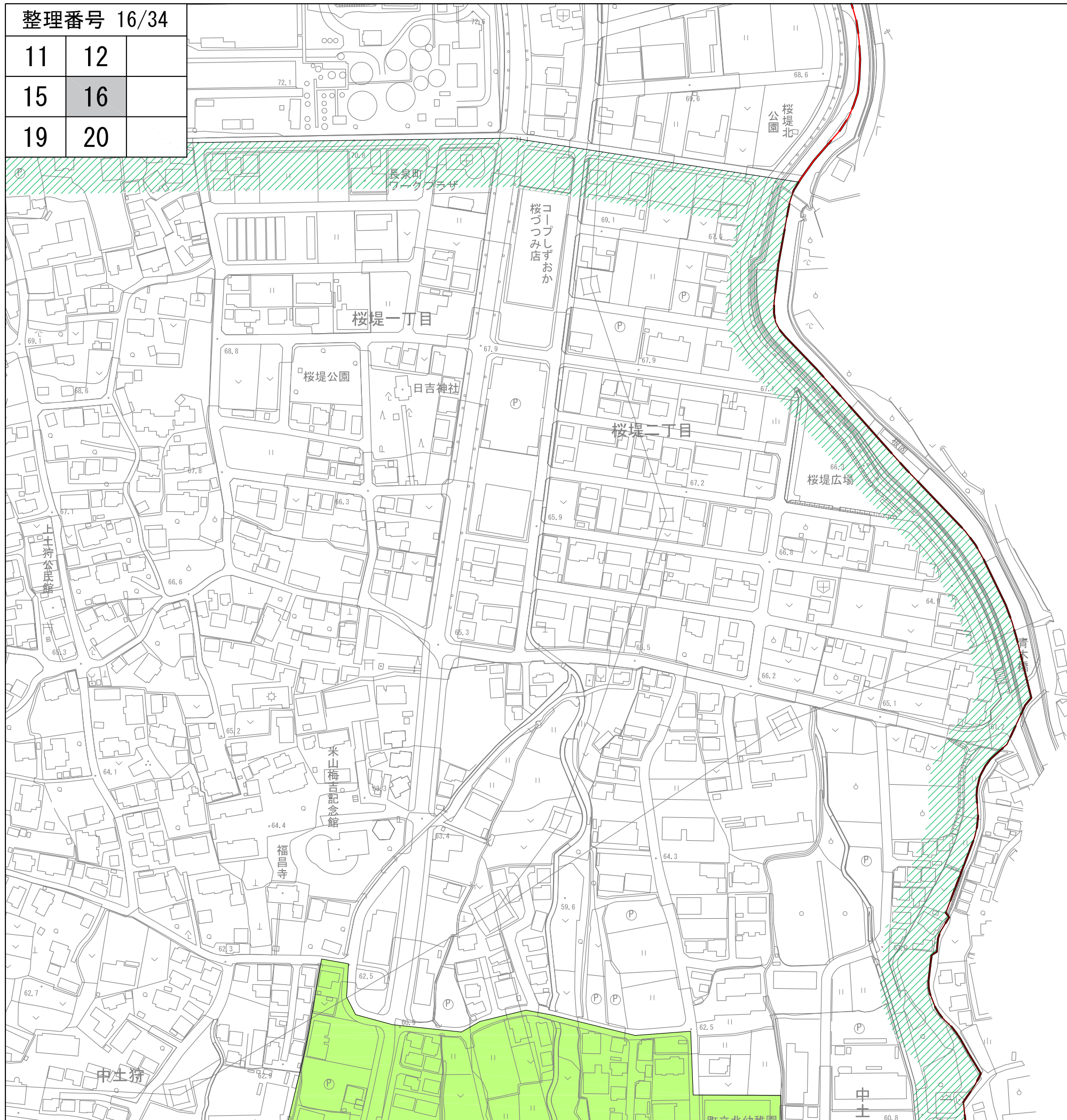



凡 例	
	行政界
	市街化区域
	居住誘導区域
都市機能誘導区域	
	中心拠点区域
	生活拠点区域
	地域拠点区域
	沿道拠点区域

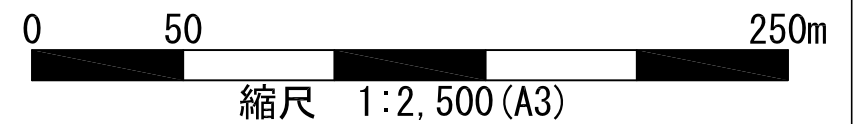
0 50 250m
縮尺 1:2,500 (A3)

整理番号 16/34

11	12	
15	16	
19	20	

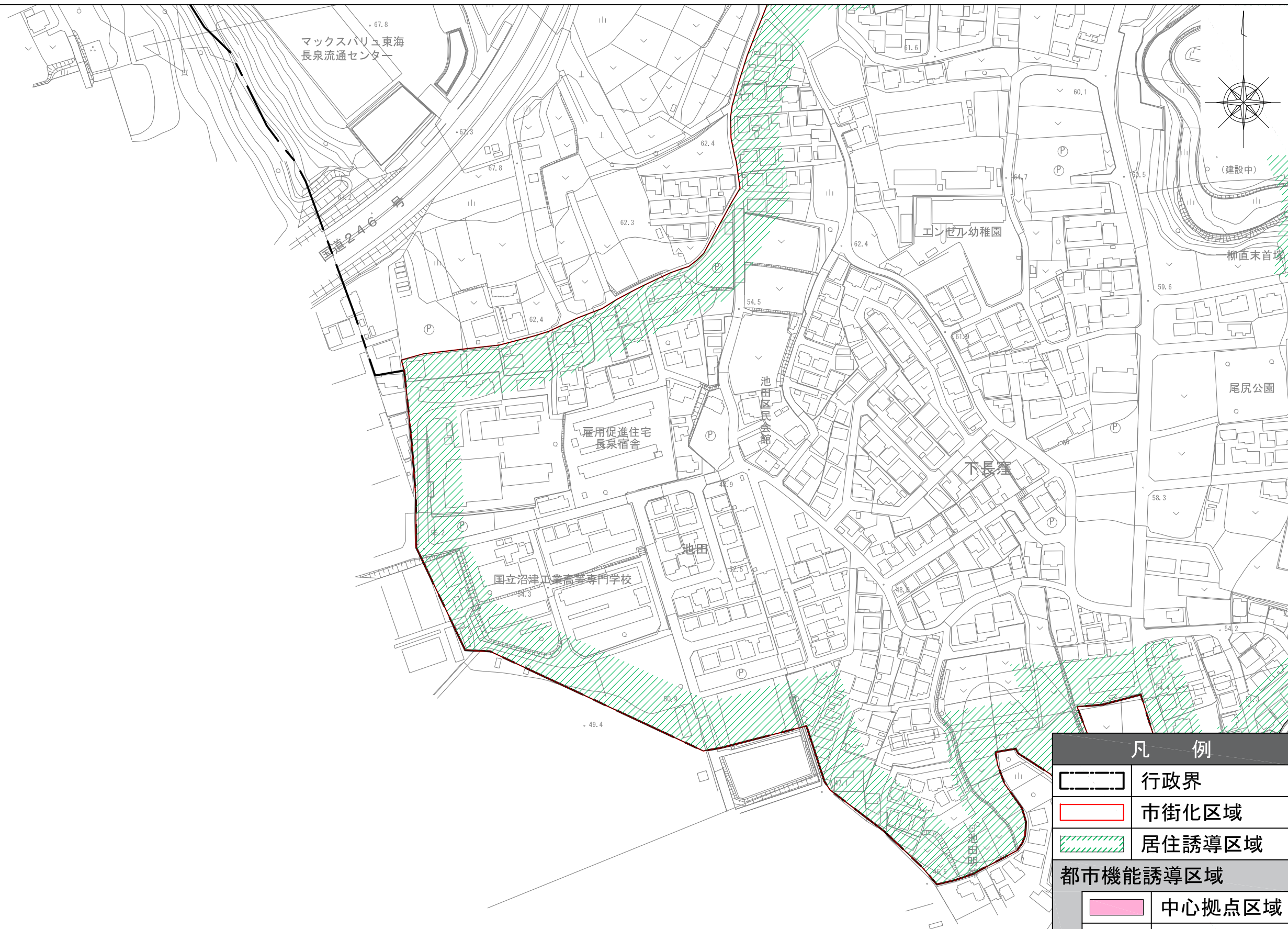


凡 例	
	行政界
	市街化区域
	居住誘導区域
都市機能誘導区域	
	中心拠点区域
	生活拠点区域
	地域拠点区域
	沿道拠点区域

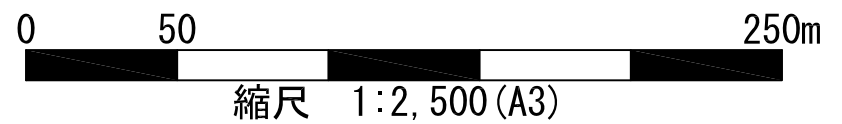


整理番号 17/34

13	14
17	18
	21

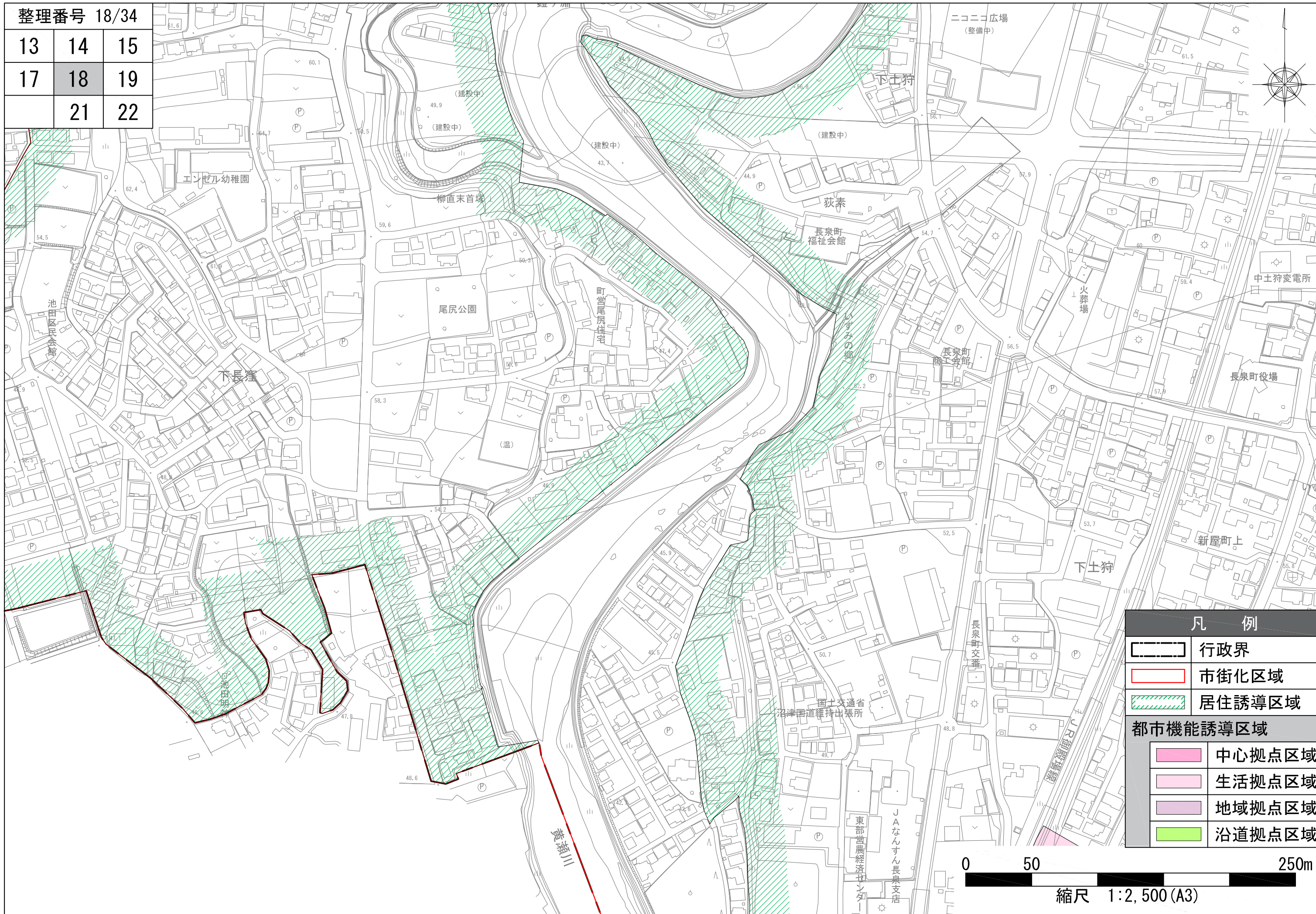


凡 例	
	行政界
	市街化区域
	居住誘導区域
都市機能誘導区域	
	中心拠点区域
	生活拠点区域
	地域拠点区域
	沿道拠点区域










整理番号 18/34

13	14	15
17	18	19
	21	22



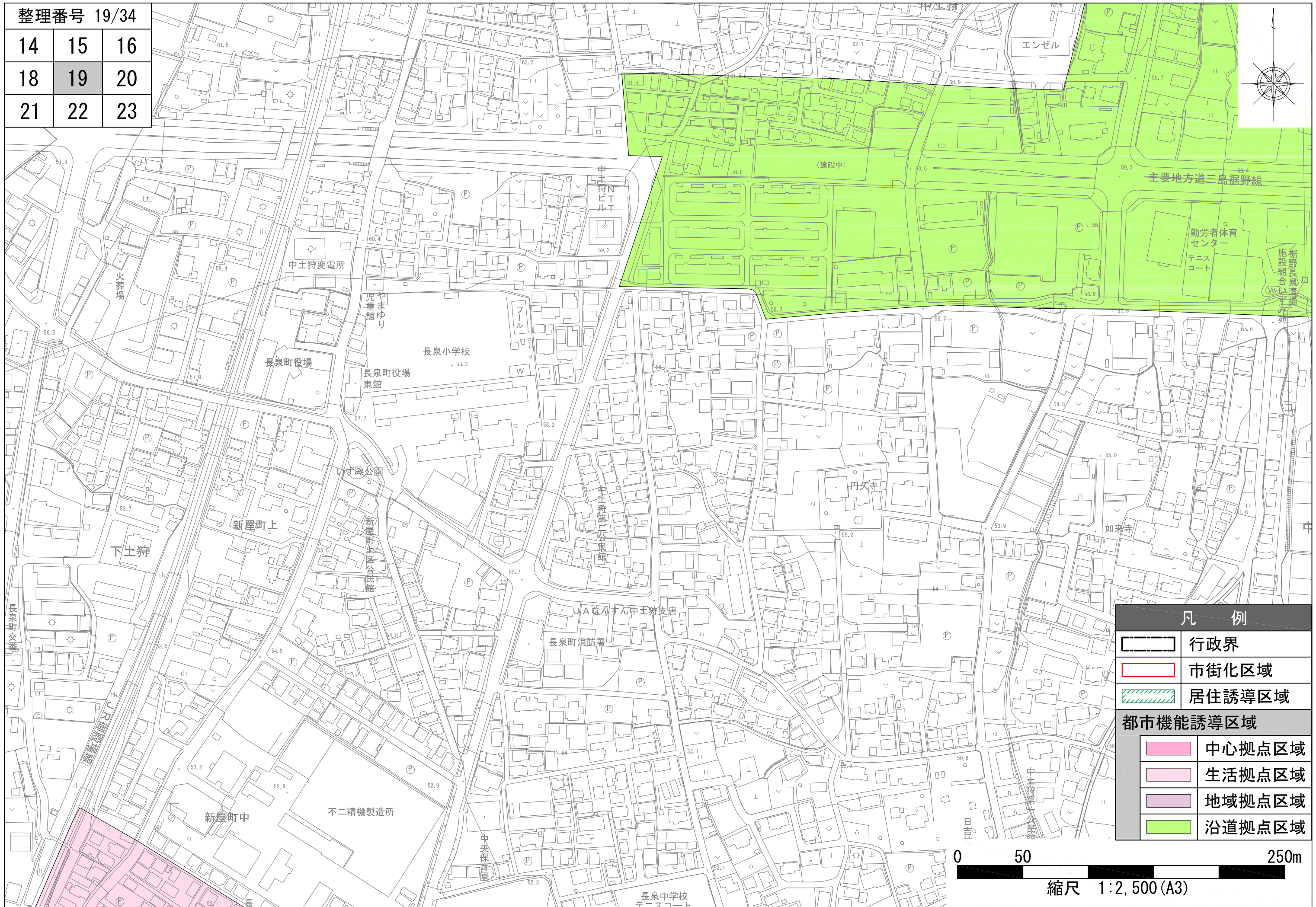
凡 例

-  行政界
 -  市街化区域
 -  居住誘導区域
- 都市機能誘導区域
-  中心拠点区域
 -  生活拠点区域
 -  地域拠点区域
 -  沿道拠点区域

0 50 250m
縮尺 1:2,500 (A3)

整理番号 19/34

14	15	16
18	19	20
21	22	23



凡 例

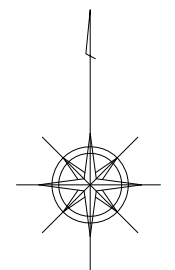
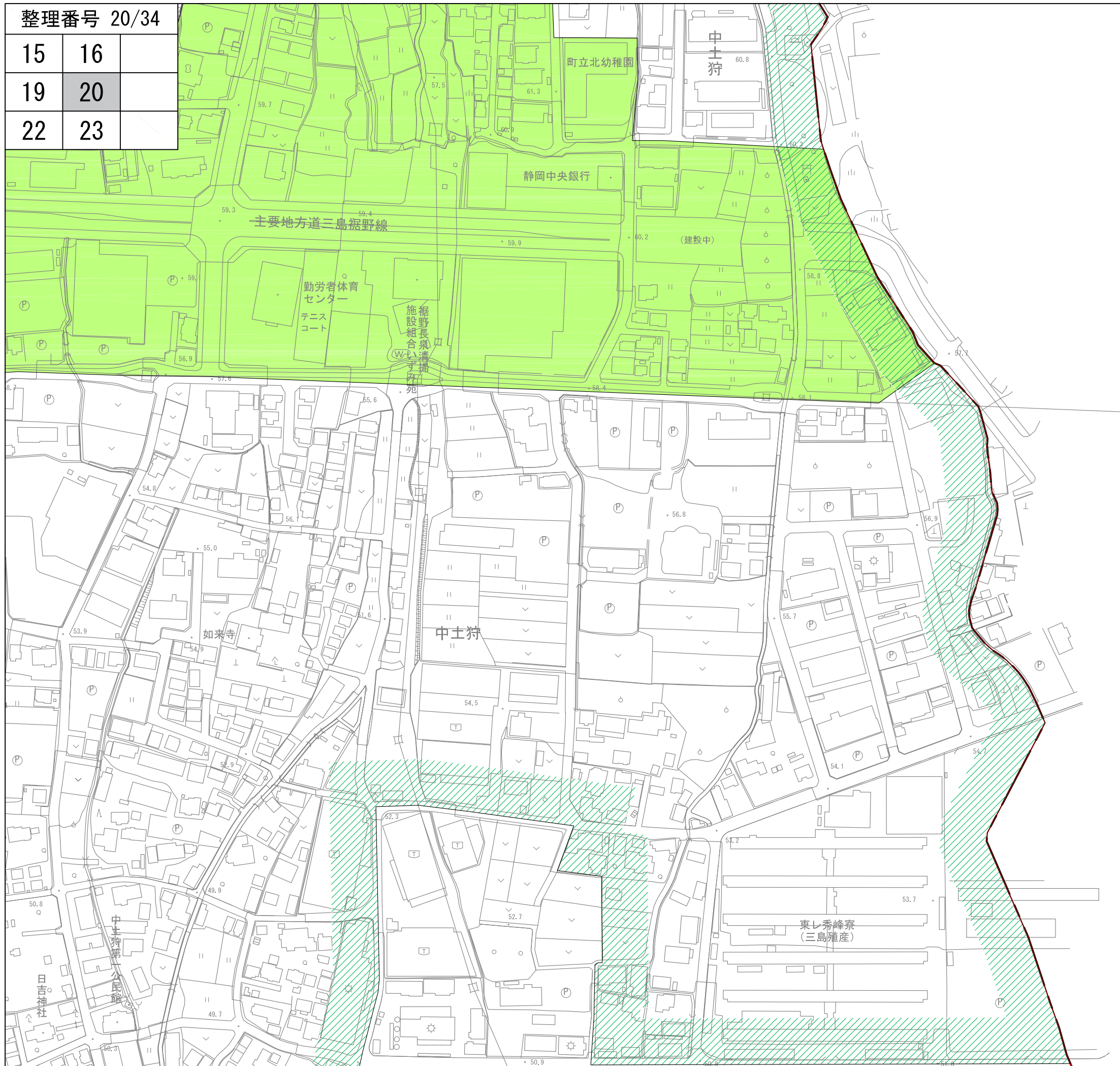
	行政界
	市街化区域
	居住誘導区域
都市機能誘導区域	
	中心拠点区域
	生活拠点区域
	地域拠点区域
	沿道拠点区域

0 50 250m

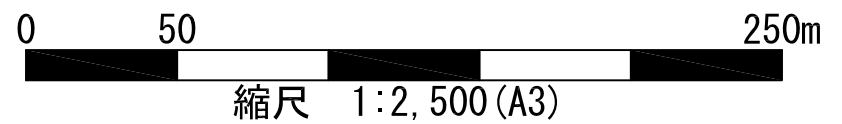
縮尺 1:2,500 (A3)

整理番号 20/34

15	16	
19	20	
22	23	

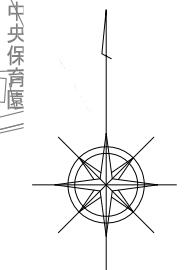
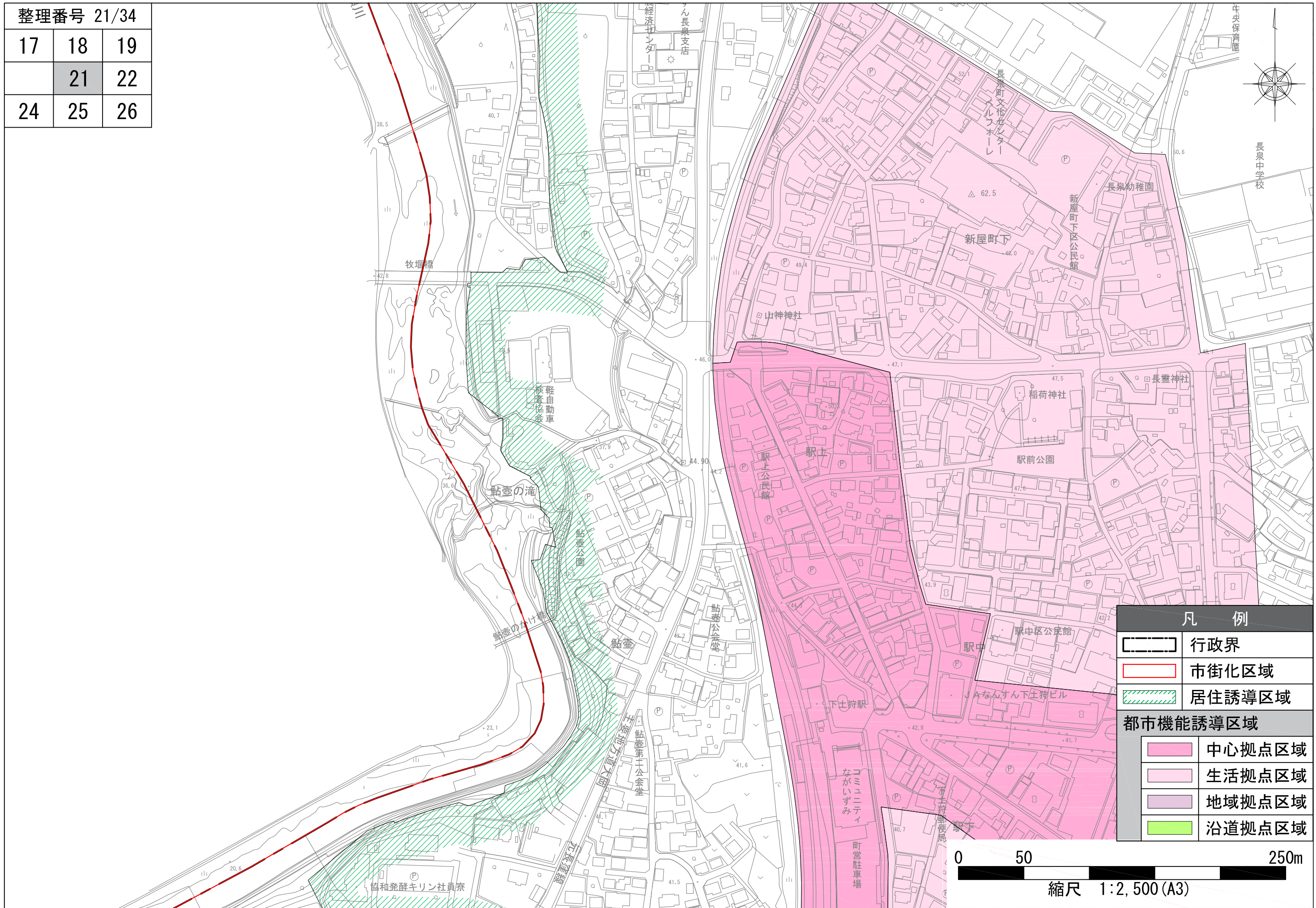


凡 例	
	行政界
	市街化区域
	居住誘導区域
都市機能誘導区域	
	中心拠点区域
	生活拠点区域
	地域拠点区域
	沿道拠点区域



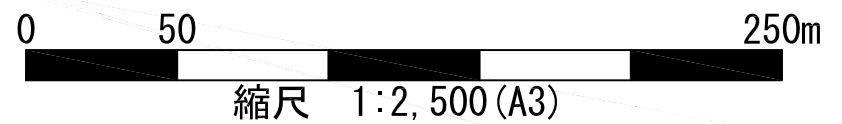
整理番号 21/34

17	18	19
	21	22
24	25	26



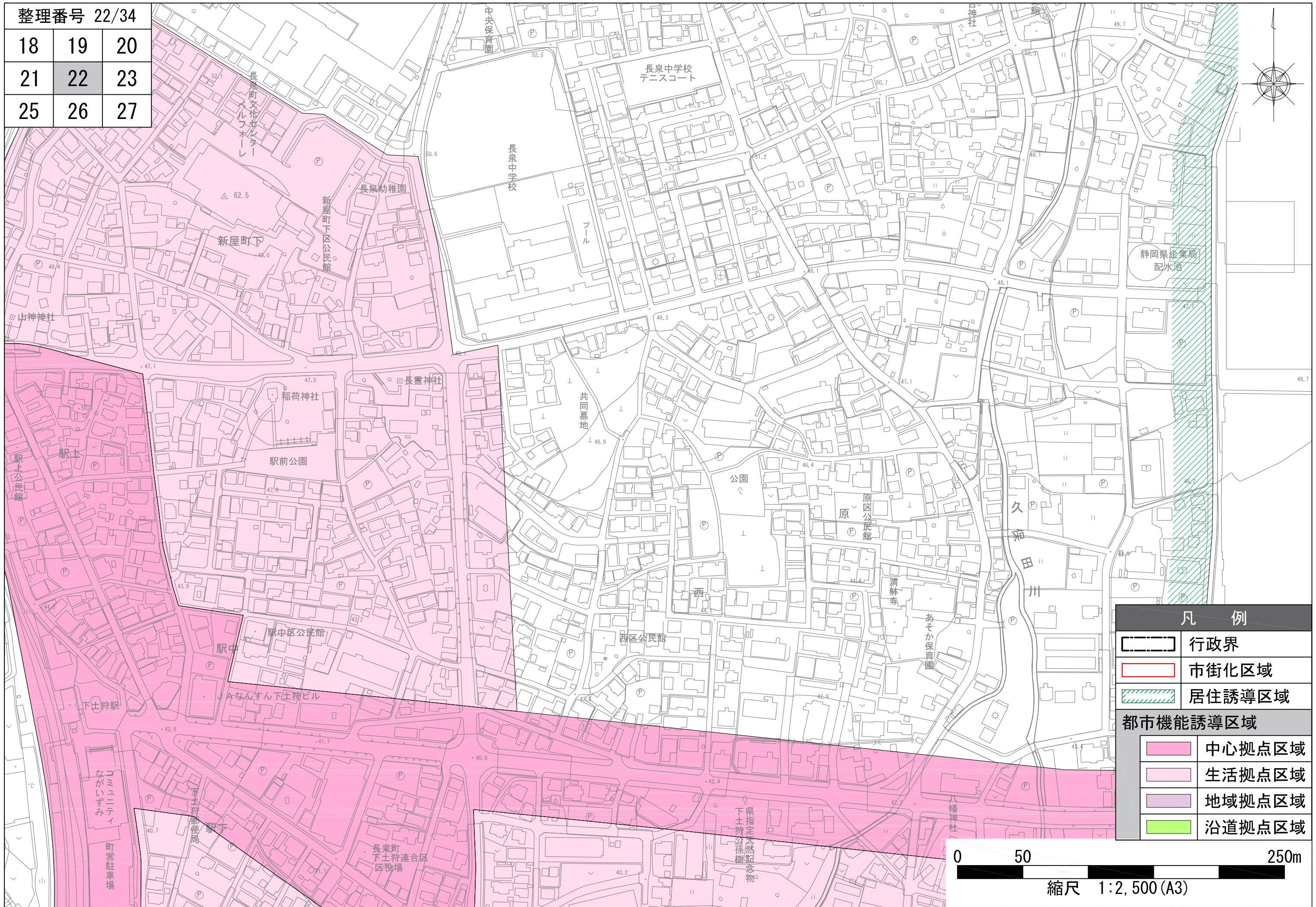
長泉中学校

凡 例	
	行政界
	市街化区域
	居住誘導区域
都市機能誘導区域	
	中心拠点区域
	生活拠点区域
	地域拠点区域
	沿道拠点区域



整理番号 22/34

18	19	20
21	22	23
25	26	27



凡 例	
	行政界
	市街化区域
	居住誘導区域
都市機能誘導区域	
	中心拠点区域
	生活拠点区域
	地域拠点区域
	沿道拠点区域

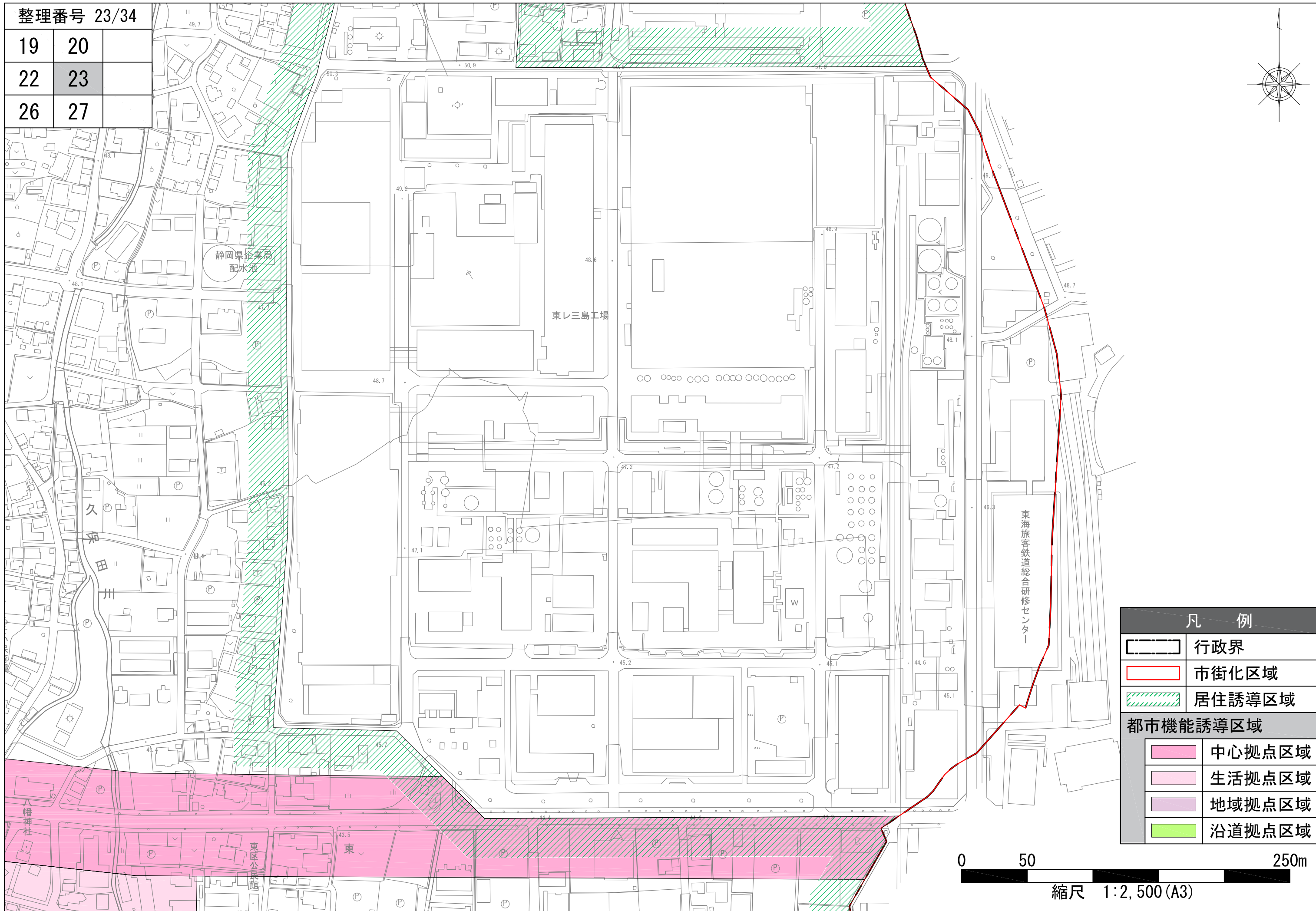
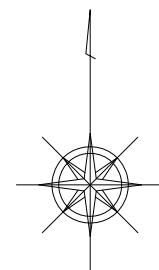
0 50 250m
縮尺 1:2,500 (A3)

整理番号 23/34

19 20

22 23

26 27



静岡県企業局
配水池

東レ三島工場

東海旅客鉄道総合研修センター

久和田川

凡 例

行政界

市街化区域

居住誘導区域

都市機能誘導区域

中心拠点区域

生活拠点区域

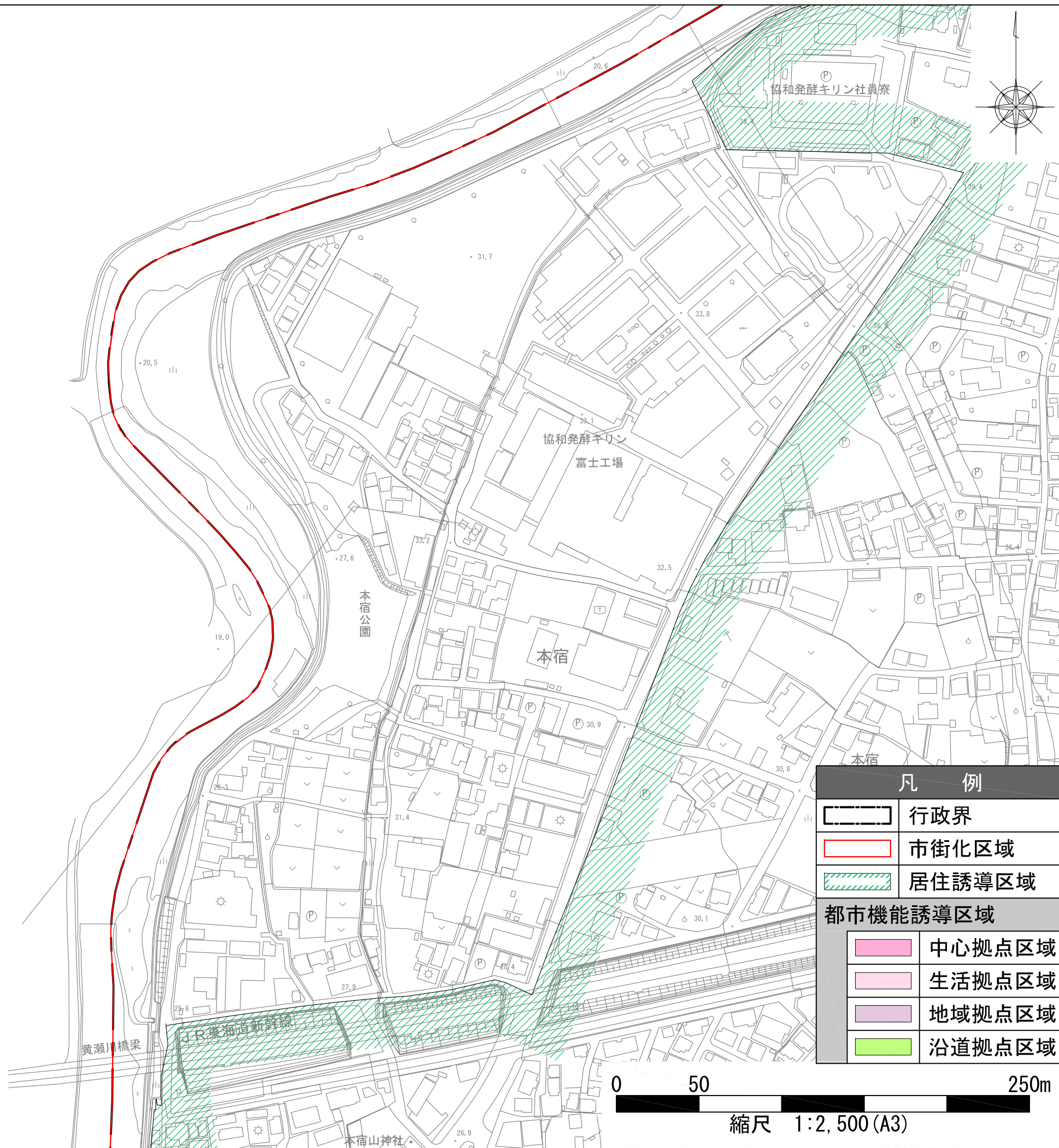
地域拠点区域

沿道拠点区域



縮尺 1:2,500 (A3)

	18	19
	24	25
	28	29

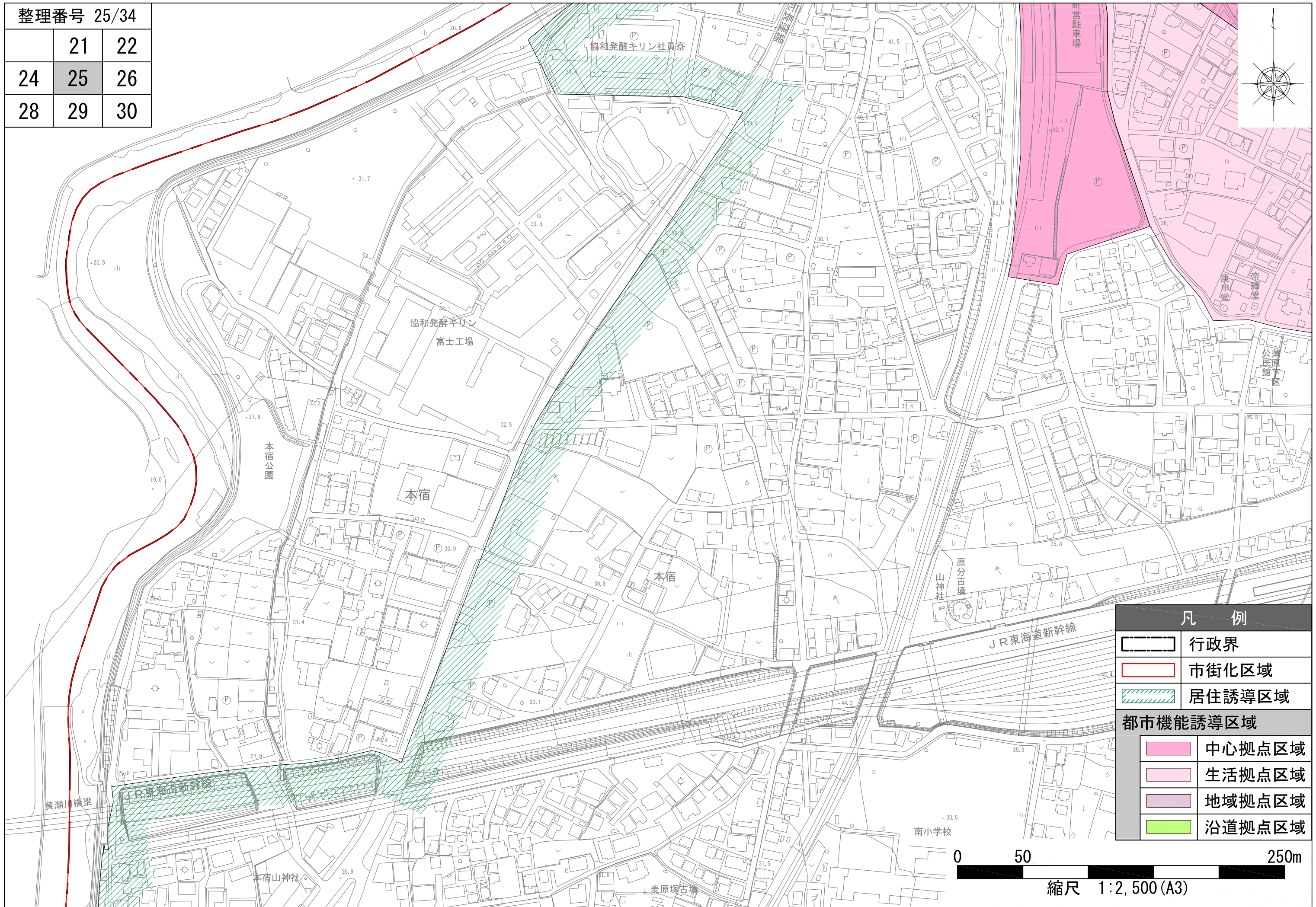


凡 例	
	行政界
	市街化区域
	居住誘導区域
都市機能誘導区域	
	中心拠点区域
	生活拠点区域
	地域拠点区域
	沿道拠点区域

0 50 250m
縮尺 1:2,500 (A3)

整理番号 25/34

	21	22
24	25	26
28	29	30

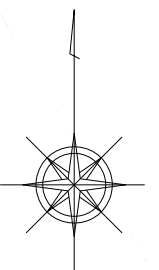
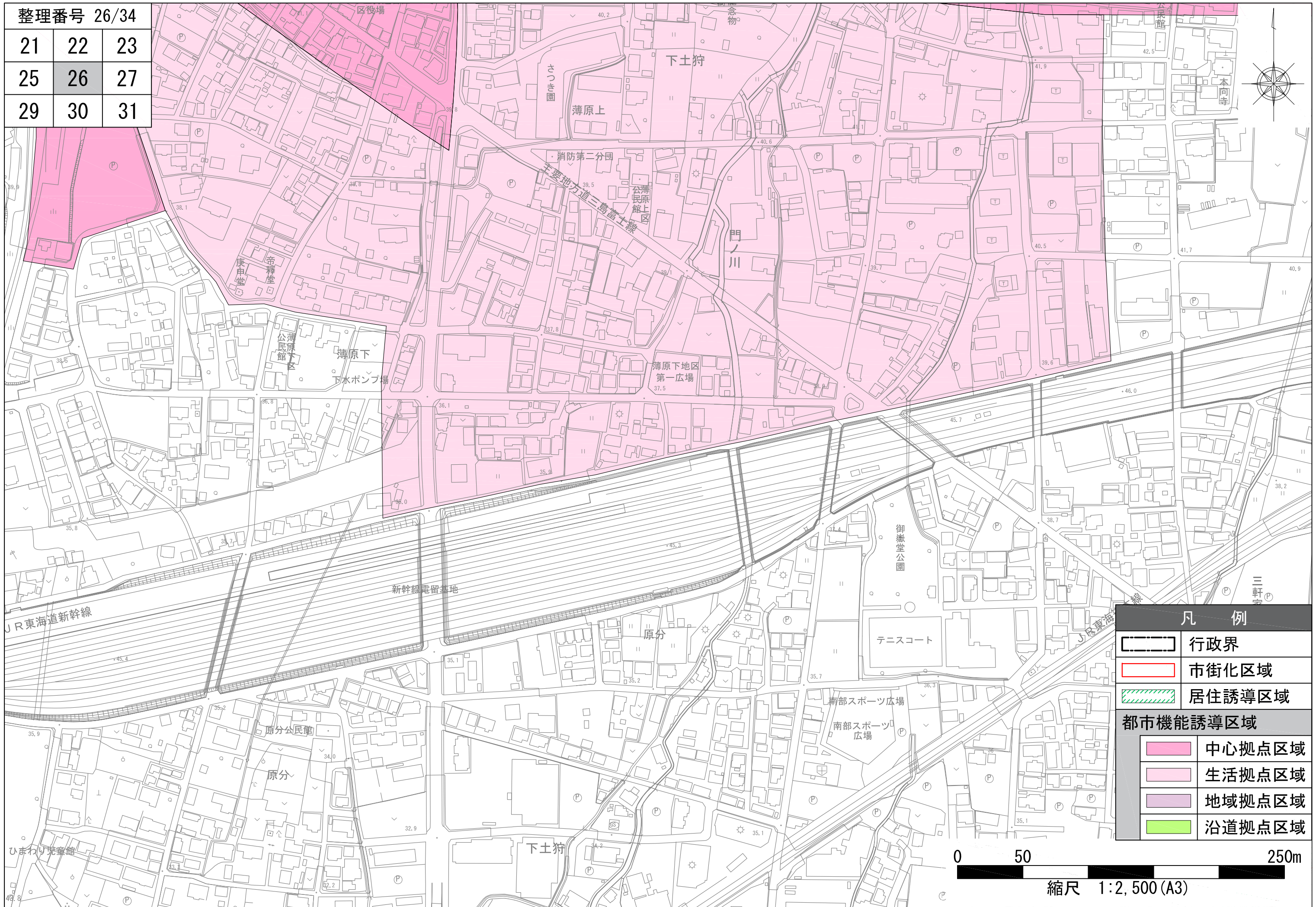


凡 例	
	行政界
	市街化区域
	居住誘導区域
都市機能誘導区域	
	中心拠点区域
	生活拠点区域
	地域拠点区域
	沿道拠点区域

0 50 250m
縮尺 1:2,500 (A3)

整理番号 26/34

21	22	23
25	26	27
29	30	31

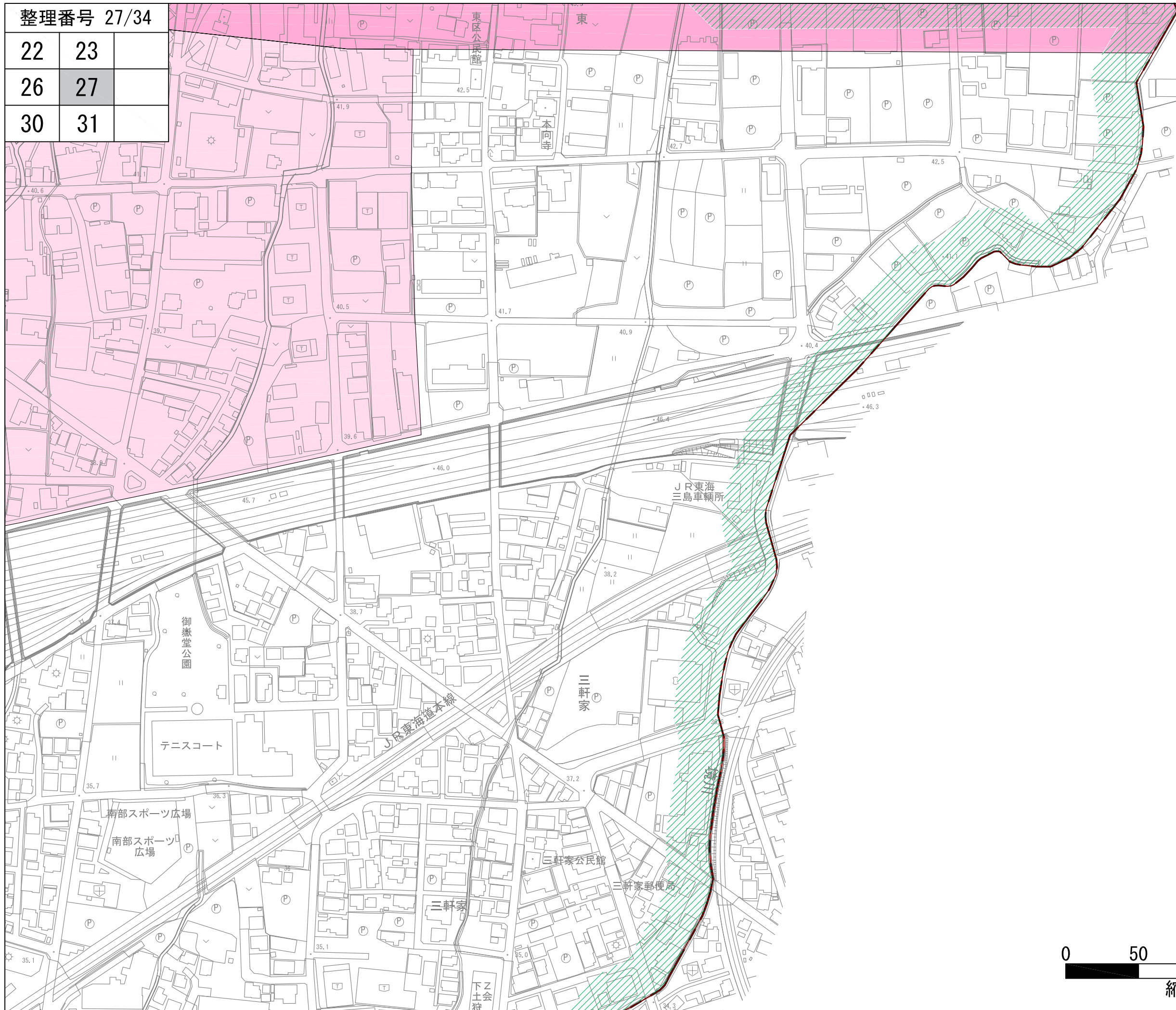


凡 例	
	行政界
	市街化区域
	居住誘導区域
都市機能誘導区域	
	中心拠点区域
	生活拠点区域
	地域拠点区域
	沿道拠点区域

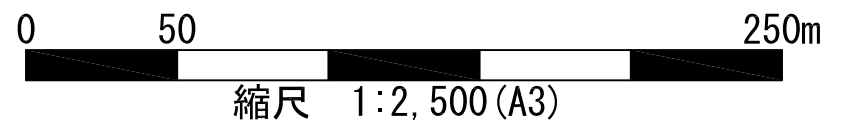
0 50 250m
縮尺 1:2,500 (A3)

整理番号 27/34

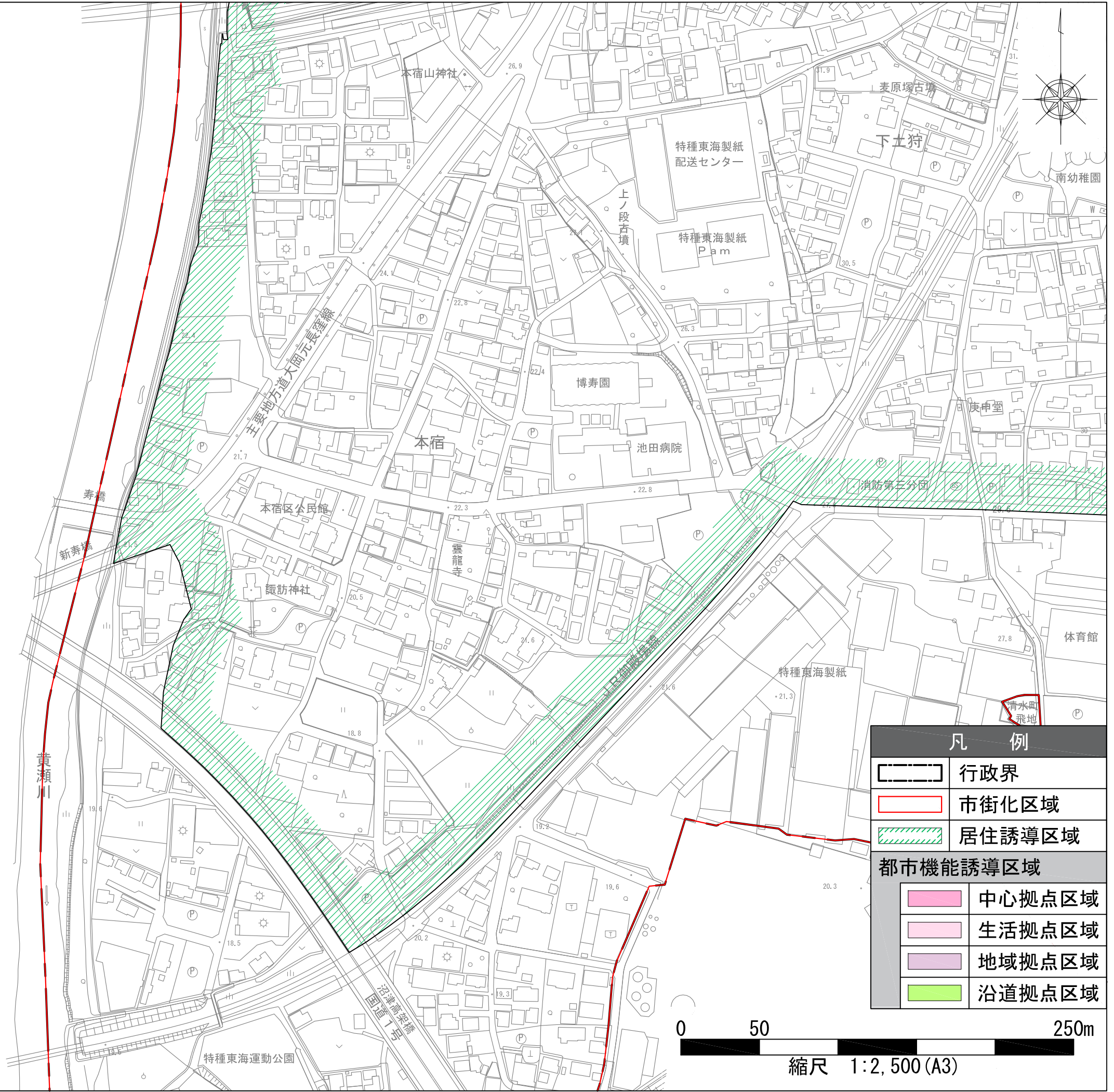
22	23	
26	27	
30	31	



凡 例	
	行政界
	市街化区域
	居住誘導区域
都市機能誘導区域	
	中心拠点区域
	生活拠点区域
	地域拠点区域
	沿道拠点区域



24	25
28	29
33	34

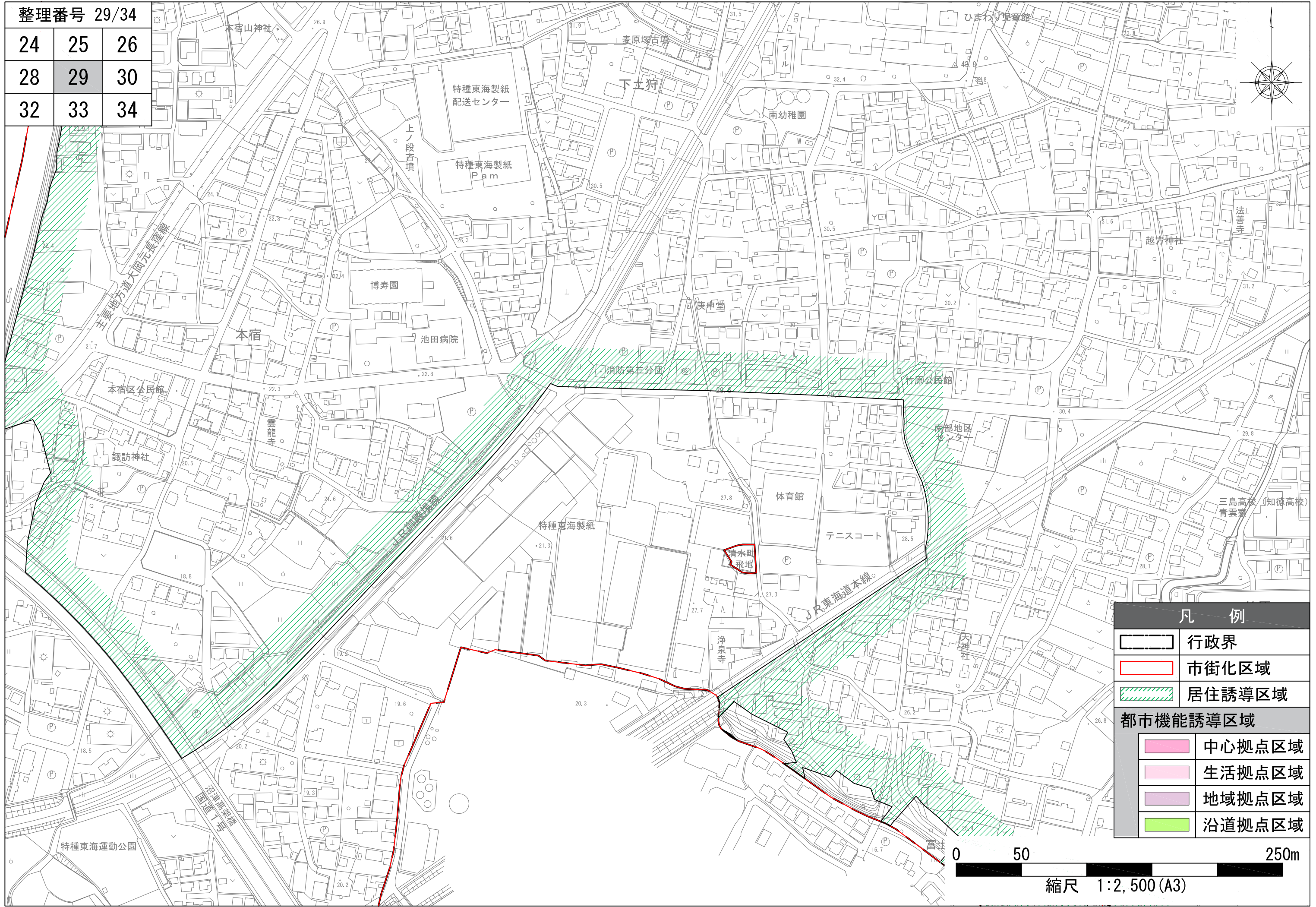


凡例	
	行政界
	市街化区域
	居住誘導区域
都市機能誘導区域	
	中心拠点区域
	生活拠点区域
	地域拠点区域
	沿道拠点区域

0 50 250m
縮尺 1:2,500 (A3)

整理番号 29/34

24	25	26
28	29	30
32	33	34

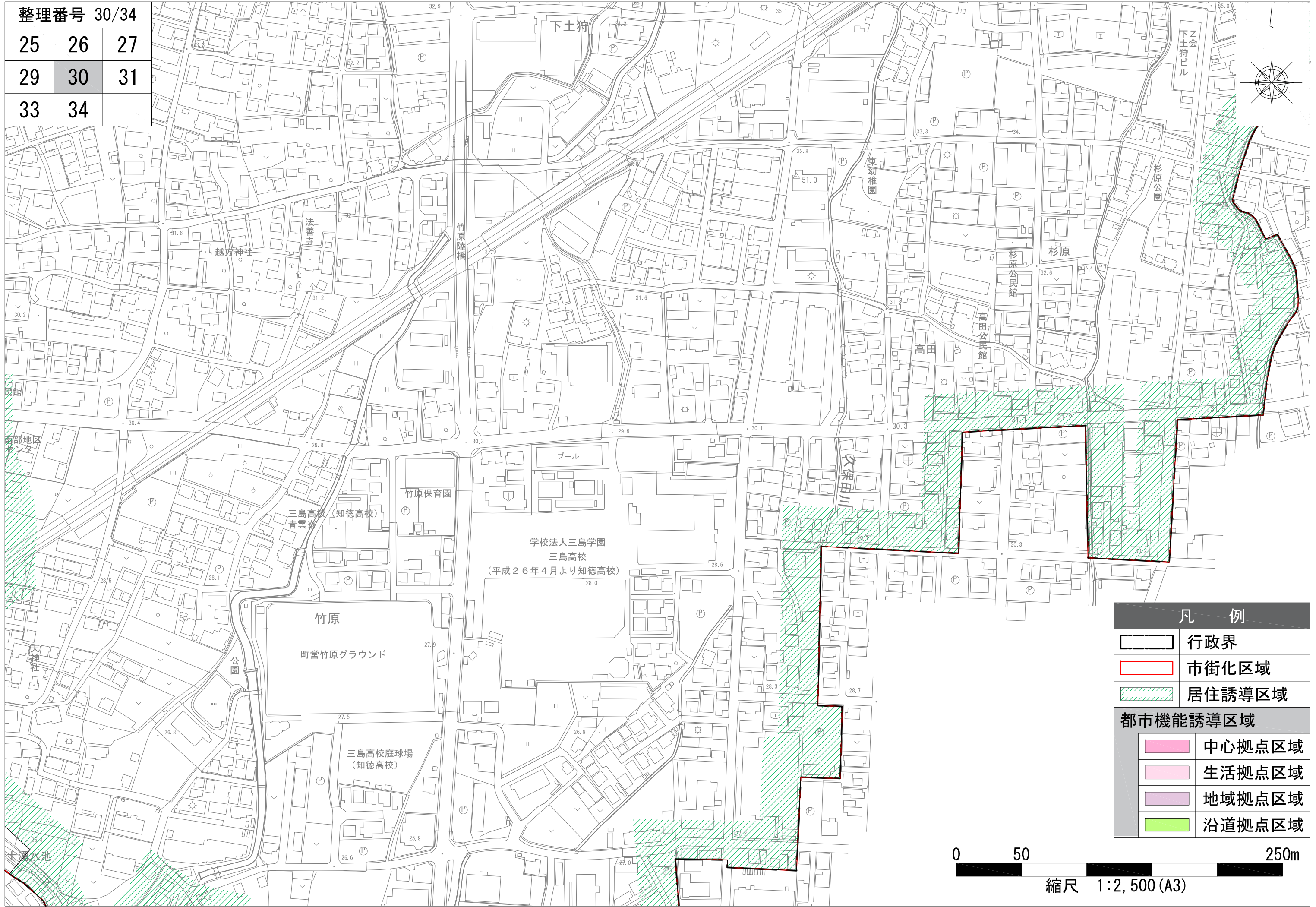


凡 例	
	行政界
	市街化区域
	居住誘導区域
都市機能誘導区域	
	中心拠点区域
	生活拠点区域
	地域拠点区域
	沿道拠点区域

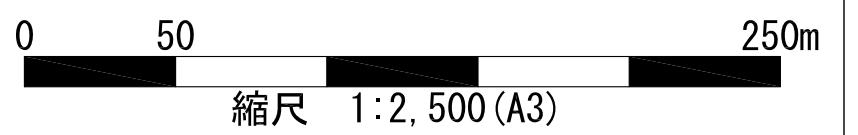
0 50 250m
縮尺 1:2,500 (A3)

整理番号 30/34

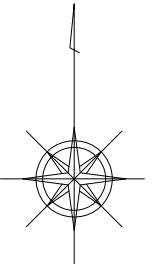
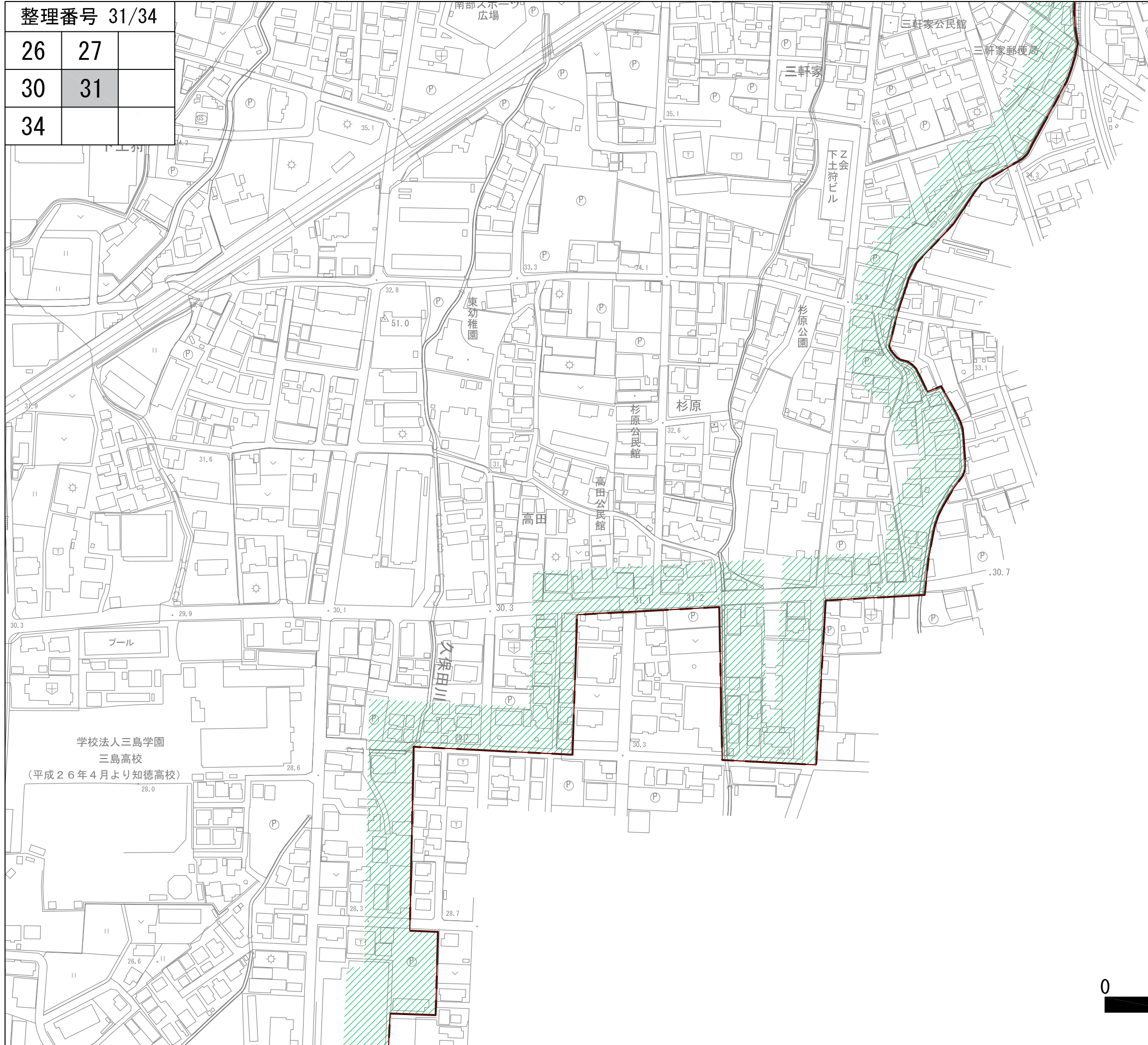
25	26	27
29	30	31
33	34	



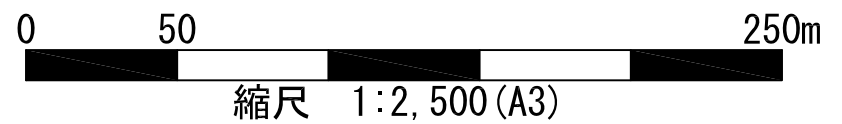
凡 例	
	行政界
	市街化区域
	居住誘導区域
都市機能誘導区域	
	中心拠点区域
	生活拠点区域
	地域拠点区域
	沿道拠点区域



整理番号 31/34		
26	27	
30	31	
34		

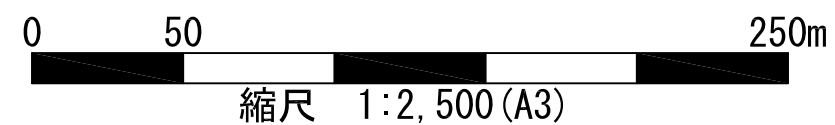
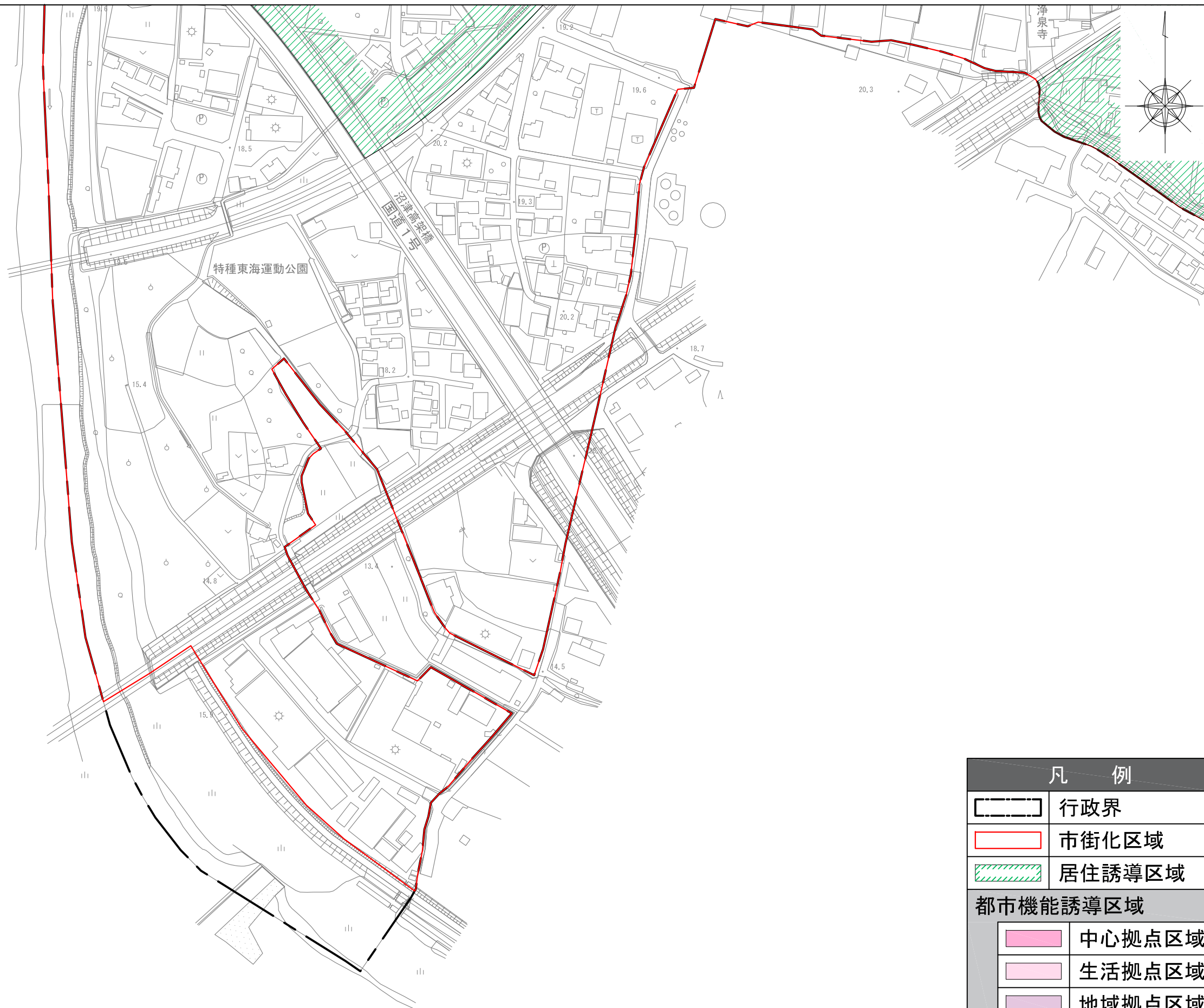


凡 例	
	行政界
	市街化区域
	居住誘導区域
都市機能誘導区域	
	中心拠点区域
	生活拠点区域
	地域拠点区域
	沿道拠点区域



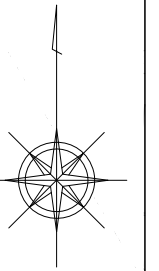
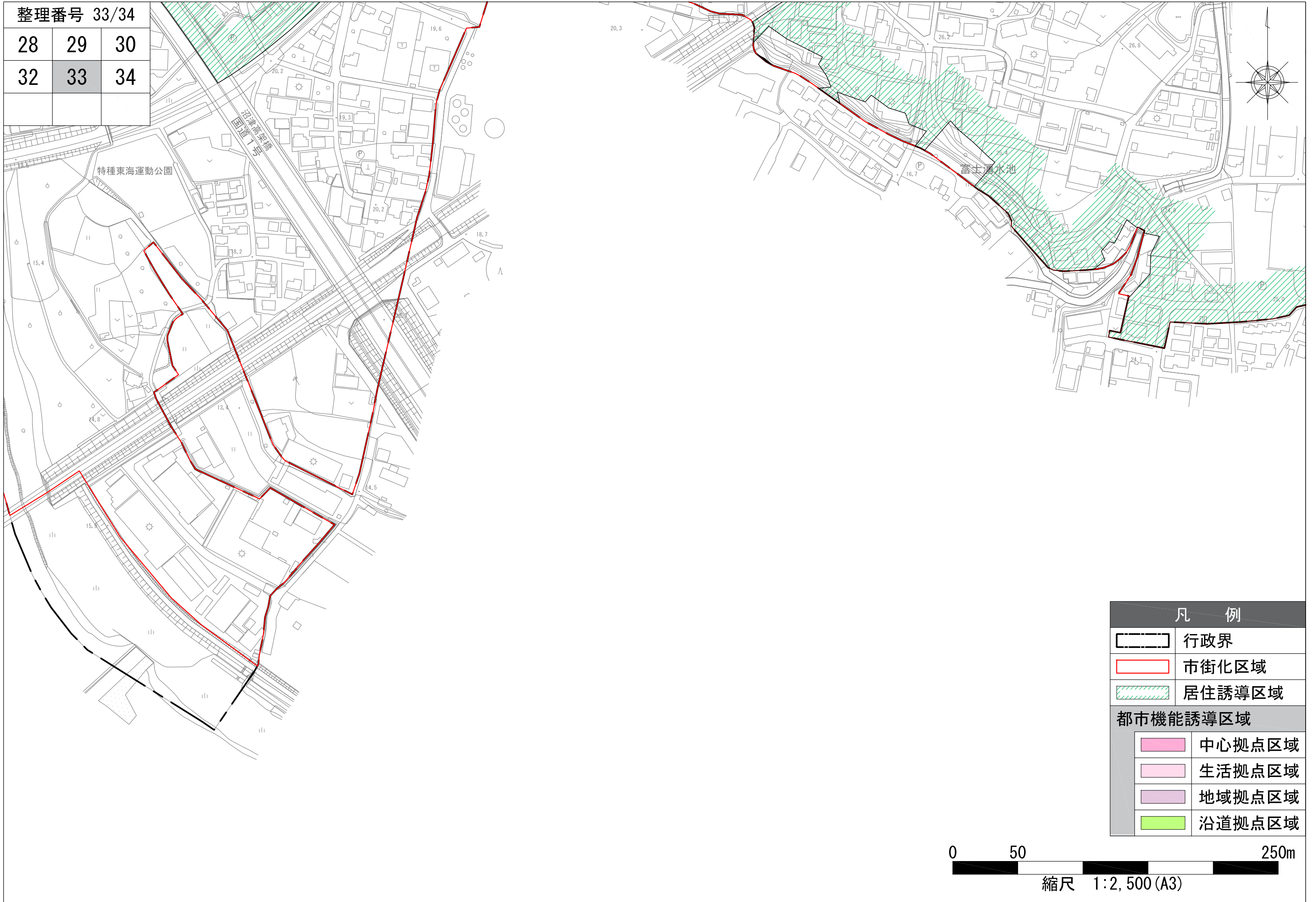
整理番号 32/34

	28	29
	32	33



整理番号 33/34

28	29	30
32	33	34



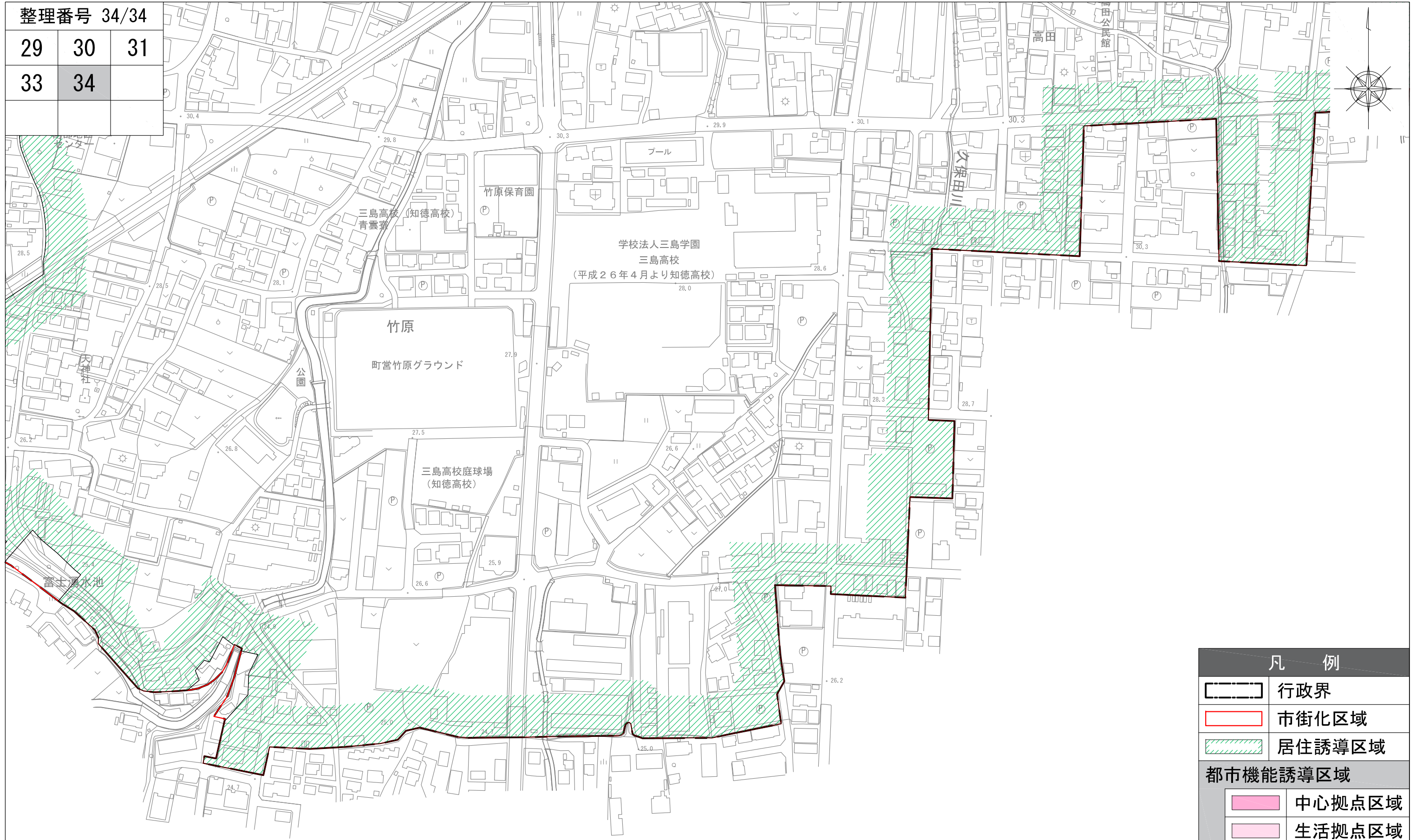
凡 例	
	行政界
	市街化区域
	居住誘導区域
都市機能誘導区域	
	中心拠点区域
	生活拠点区域
	地域拠点区域
	沿道拠点区域



縮尺 1:2,500 (A3)

整理番号 34/34

29	30	31
33	34	



凡 例	
	行政界
	市街化区域
	居住誘導区域
都市機能誘導区域	
	中心拠点区域
	生活拠点区域
	地域拠点区域
	沿道拠点区域

