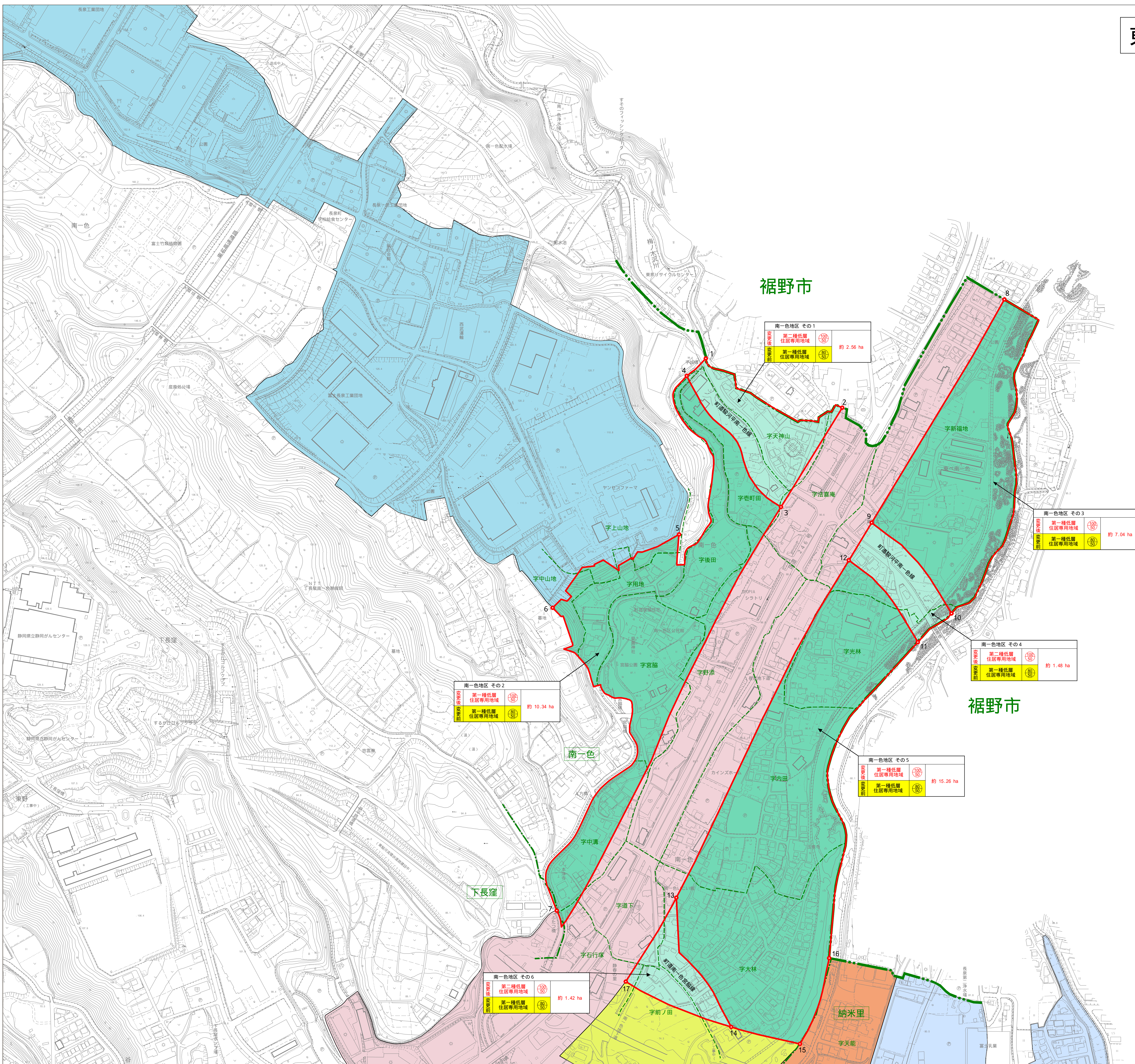

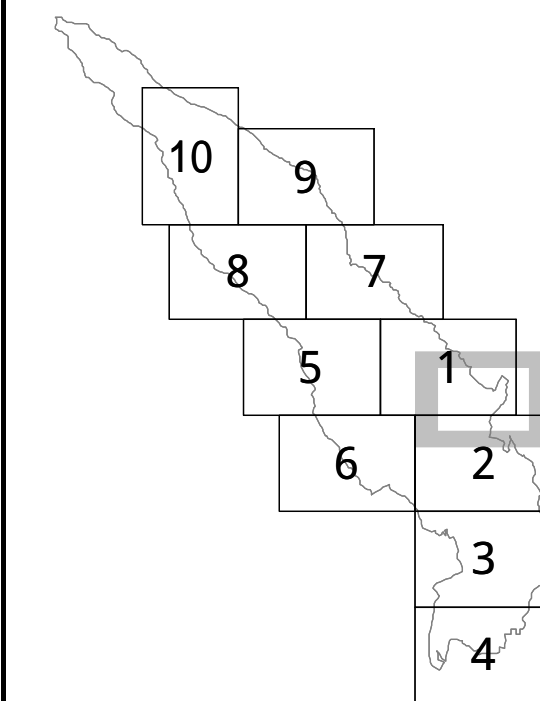


東駿河湾広域都市計画用途地域の変更

長泉町決定  
計画図(字界図) 1 / 2



用途地域を変更する区域の説明(南一色地区 その1)	符号の説明
1-2 裾野市との行政区境界	1 市街化区域界と裾野市との行政区境界との交点
2-3 現行の近隣商業地域	2 裾野市との行政区境界と現行の近隣商業地域との交点
3-4 町道(宇野添)一色線中心線から南側に36m離れた平行線	3 現行の近隣商業地域と町道(宇野添)一色線中心線から南側に36m離れた平行線との交点
4-1 市街化区域界	4 町道(宇野添)一色線中心線から南側に36m離れた平行線と市街化区域界との交点
用途地域を変更する区域の説明(南一色地区 その2)	符号の説明
3-4 町道(宇野添)一色線中心線から南側に36m離れた平行線	5 市街化区域界と現行の工業専用地域との交点
4-5 市街化区域界	6 現行の工業専用地域と市街化区域界との交点
5-6 現行の工業専用地域	7 市街化区域界と現行の近隣商業地域との交点
6-7 市街化区域界	8 裾野市との行政区境界と町道(宇野添)一色線中心線から北側に36m離れた平行線との交点
7-3 現行の近隣商業地域	9 町道(宇野添)一色線中心線から北側に36m離れた平行線と裾野市との行政区境界との交点
用途地域を変更する区域の説明(南一色地区 その3)	符号の説明
8-9 現行の近隣商業地域	10 裾野市との行政区境界と町道(宇野添)一色線中心線から南側に36m離れた平行線との交点
9-10 町道(宇野添)一色線中心線から北側に36m離れた平行線	11 町道(宇野添)一色線中心線から北側に36m離れた平行線と現行の第一種低層住居専用地域との交点
10-8 裾野市との行政区境界	12 町道(宇野添)一色線中心線から南側に36m離れた平行線と裾野市との行政区境界との交点
用途地域を変更する区域の説明(南一色地区 その4)	符号の説明
9-10 町道(宇野添)一色線中心線から北側に36m離れた平行線	13 現行の近隣商業地域と町道(宇野添)一色線中心線から北側に36m離れた平行線との交点
10-11 裾野市との行政区境界	14 町道(宇野添)一色線中心線から北側に36m離れた平行線と現行の第一種低層住居専用地域との交点
11-12 町道(宇野添)一色線中心線から南側に36m離れた平行線	15 現行の第一種低層住居専用地域と市街化区域界との交点
12-9 現行の近隣商業地域	16 現行の準住居地域と裾野市との行政区境界との交点
17 現行の第一種住居地域と近隣商業地域との交点	17 現行の第一種住居地域と近隣商業地域との交点
用途地域を変更する区域の説明(南一色地区 その5)	符号の説明
11-12 町道(宇野添)一色線中心線から南側に36m離れた平行線	11-12 町道(宇野添)一色線中心線から南側に36m離れた平行線と現行の近隣商業地域との交点
12-13 現行の近隣商業地域	13-14 町道(宇野添)一色線中心線から北側に36m離れた平行線
13-14 町道(宇野添)一色線中心線から北側に36m離れた平行線	14-15 現行の第一種住居地域
14-15 現行の第一種住居地域	15-16 現行の準住居地域
15-16 現行の準住居地域	16-11 裾野市との行政区境界
16-11 裾野市との行政区境界	
用途地域を変更する区域の説明(南一色地区 その6)	符号の説明
13-14 町道(宇野添)一色線中心線から北側に36m離れた平行線	13-14 町道(宇野添)一色線中心線から北側に36m離れた平行線
14-17 現行の第一種住居地域	14-17 現行の第一種住居地域
17-13 現行の近隣商業地域	17-13 現行の近隣商業地域

凡 例

	用途地域変更区域
	第一種低層住居専用地域
	第二種低層住居専用地域
	第一種中高層住居専用地域
	第二種中高層住居専用地域
	第一種住居地域
	第二種住居地域
	準住居地域
	近隣商業地域
	準工業地域
	工業地域
	工業専用地域
	行政区境界
	大字界
	字界

平成15年測量  
平成19年測量

1. 撮影	平成15年9月	ステレオプロッター A8
2. 現測	平成15年9月	解析図化機 AC1, BC2
3. 測図	平成15年11月	
4. 撮影	平成19年12月	
5. 現測	平成20年2月	
6. 測図	平成20年3月	デジタル図化機

1 : 2,500



裾野市との接合(複製承認番号) 平19 裾野第76号

この測量成果は、国土地理院長の承認及び助言を得て同院所管の測量成果を使用して得たものである。  
(承認番号) 平成15 部公 第122号  
この測量成果は、国土地理院長の承認及び助言を得て同院所管の測量成果を使用して得たものである。  
(助言番号) 平成19 部公 第243号

計画機関名 静岡県長泉町  
作業機関名 朝日航洋株式会社