







# 都市計画情報

町内の都市計画に関する情報を検索・閲覧できます。

地図検索





 「ココニコまちNAVIながいずみ」とは...
 


地図を利用して長泉町の地域情報や行政情報をインターネットを通じて公開・提供するサイトです。



**掲載マップ一覧**  
 - PUBLICATION MAP LIST -



ご覧になりたい情報マップの[地図検索]をクリックすると、検索トップページに遷移します。

町政情報



地域情報



防犯・防災情報



都市計画情報



道路情報



河川情報



# ながいずみ

2画面表示 | 属性一覧 | リンク | 画像保存 | 印刷 | 使い方ガイド

## 町政情報マップ



マップ切替

現在地 駿東郡長泉町下土狩 付近

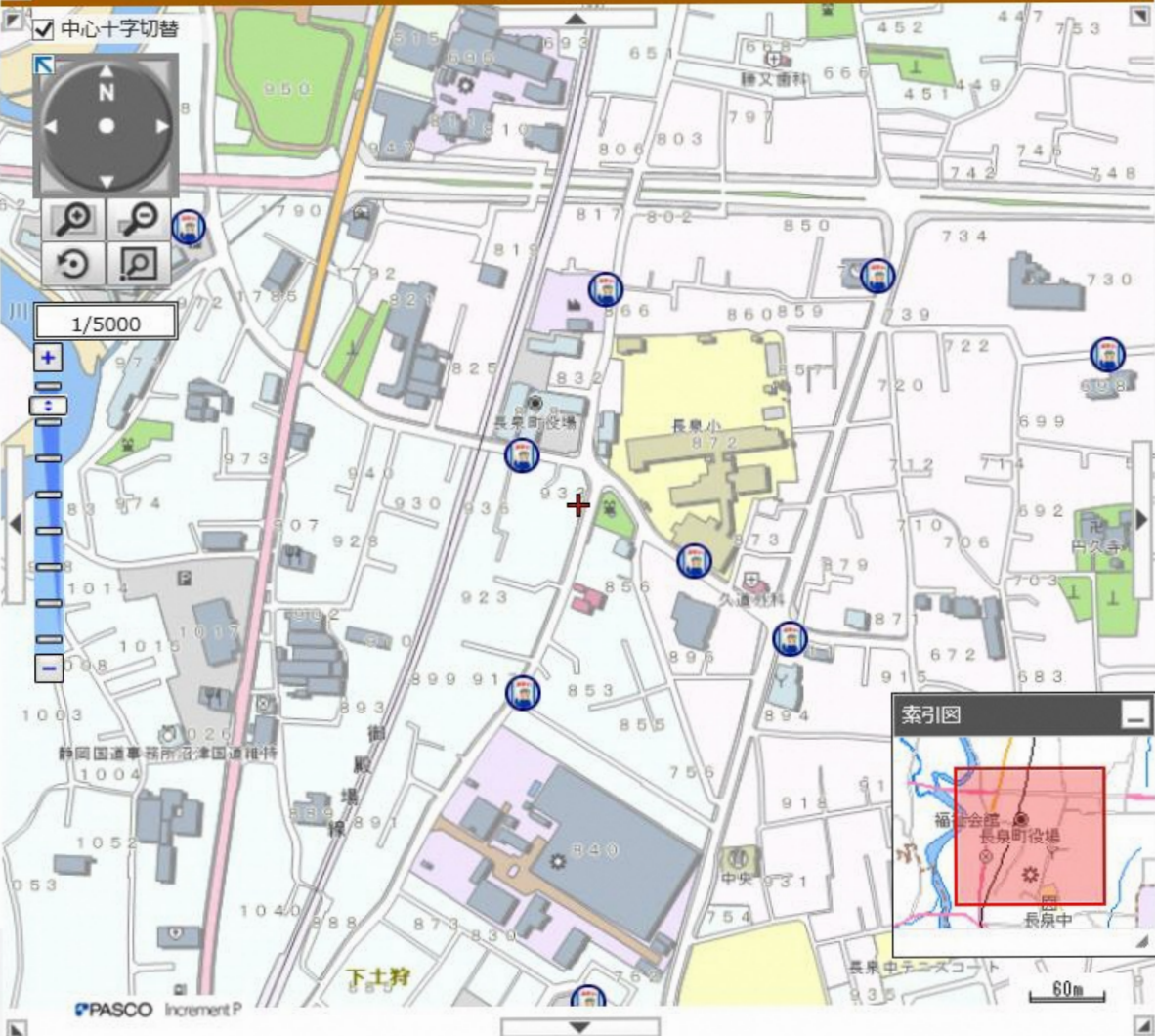
案内地図

入力例: 長泉町中土狩828 検索

探す | 測る | 描く  
表示切替 | 全て選択 | 全てはずす

- 町政情報
  - 河川水質検査測定箇所
    - 河川水質検査測定箇所
  - 有害鳥獣発生区域
    - 有害鳥獣発生区域
  - 選挙ポスター掲示場配置図
    - 選挙ポスター掲示場配置図
  - 内陸フロンティア
    - 内陸フロンティア
  - 耕作放棄地
    - 耕作放棄地
  - 農業振興地域
    - 農業振興地域
  - 投票区
    - 投票区
  - メッシュ図郭
  - 標準地域メッシュ

住所一覧を表示して検索  
目標物・施設一覧を表示して検索



# まちNAVIながいずみ

2画面表示 | 属性一覧 | リンク | 画像保存 | 印刷 | 使い方ガイド

## 生活情報マップ



マップ切替

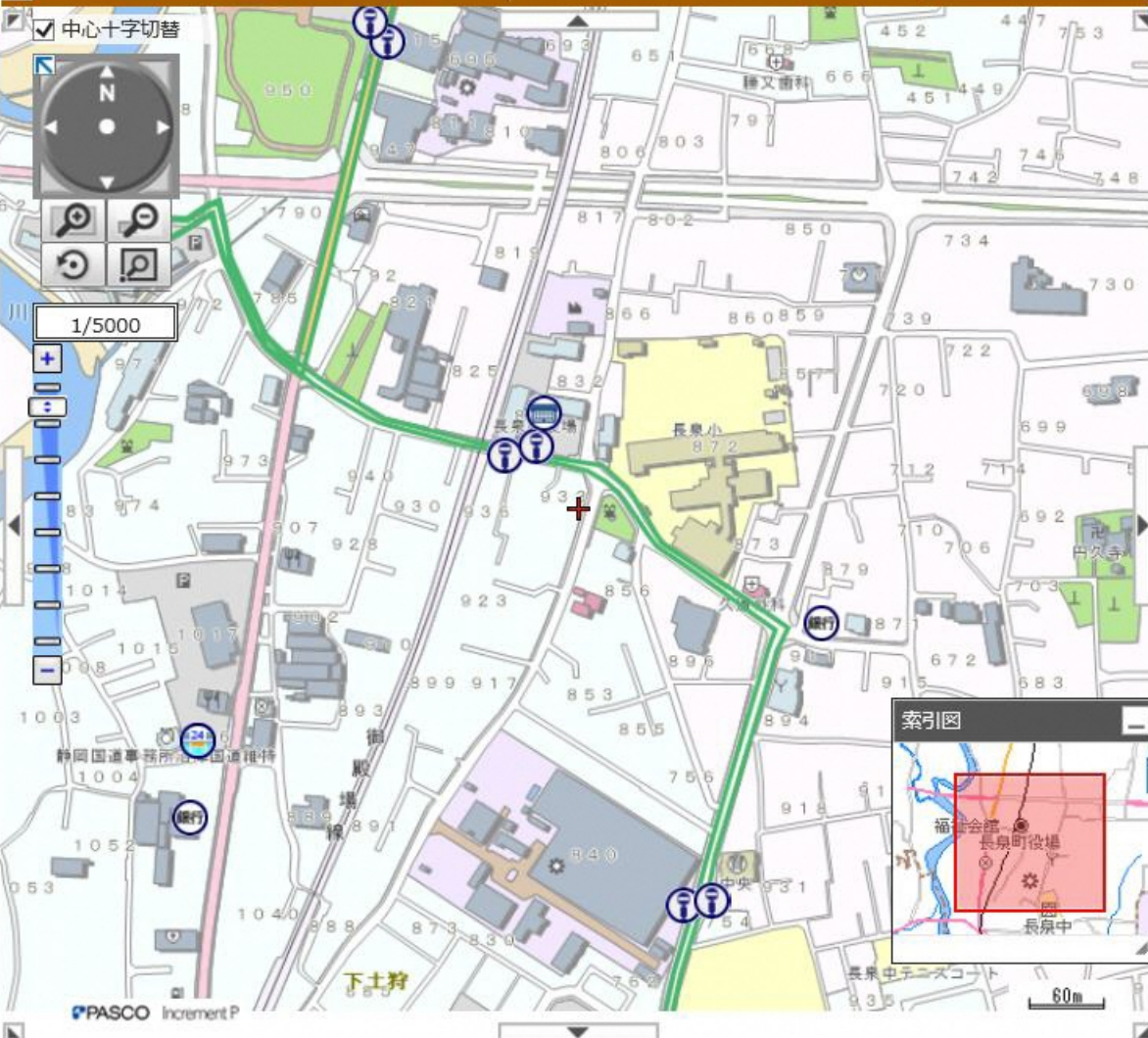
現在地 駿東郡長泉町下土狩 付近

案内地図

入力例: 長泉町中土狩828 検索

探す | 測る | 描く  
表示切替 | 全て選択 | 全てはずす

- 生活情報
  - 大型スーパー
    - 大型スーパー
  - バス路線図 (バス停)
    - バス路線図 (バス停)
  - バス路線図 (路線図)
    - バス路線図 (路線図)
  - コンビニ
    - コンビニ
  - 金融機関
    - 金融機関
  - 郵便局
    - 郵便局
  - 区境、班境
    - 市町界
    - 区境
    - 班境



住所一覧を表示して検索  
目標物・施設一覧を表示して検索

# まちNAVIながいずみ

2画面表示 | 属性一覧 | リンク | 画像保存 | 印刷 | 使い方ガイド

## 観光情報マップ



マップ切替

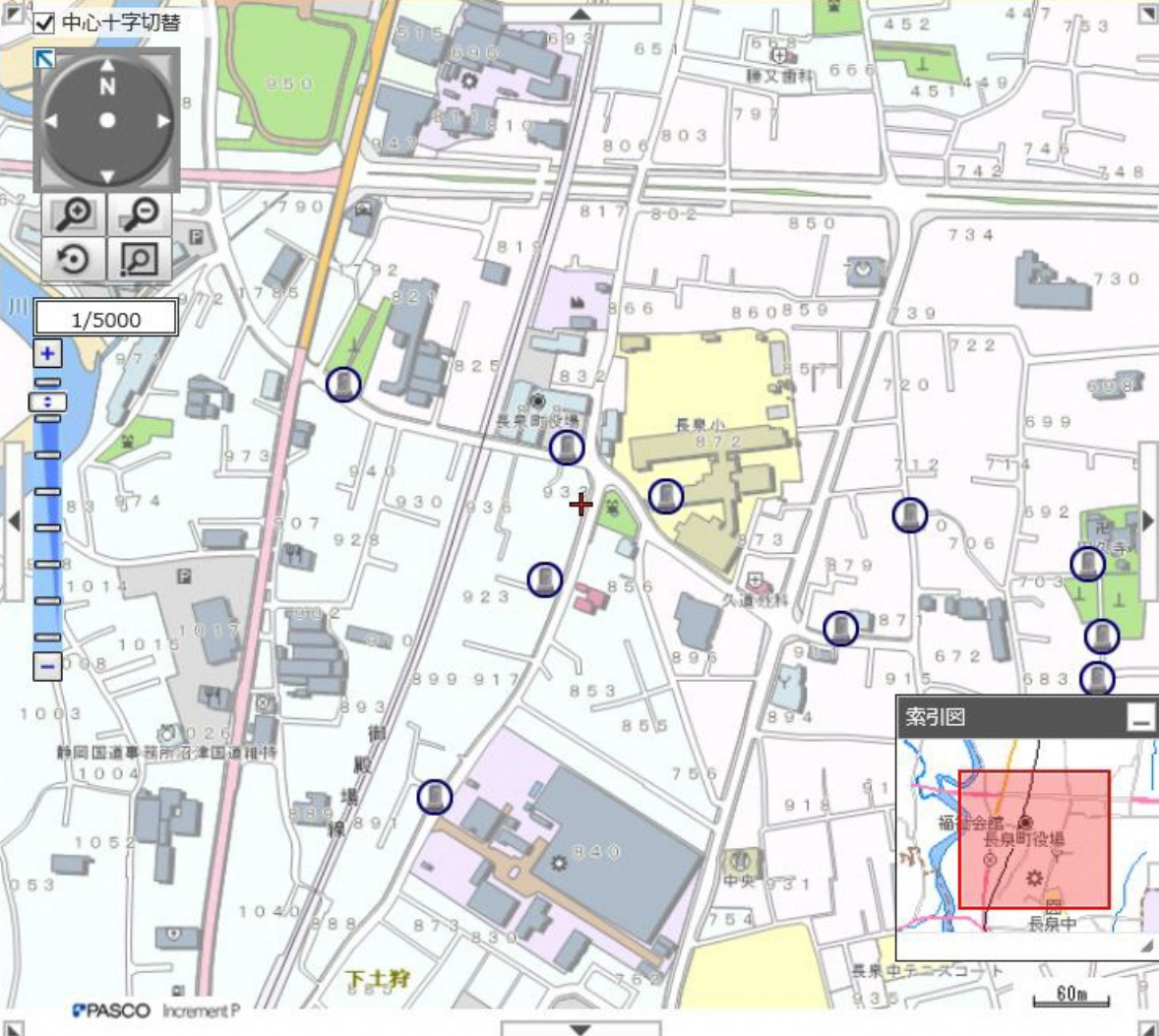
現在地 駿東郡長泉町下土狩 付近

案内地図

入力例: 長泉町中土狩828 検索

探す | 測る | 描く  
表示切替 | 全て選択 | 全てはずす

- 観光情報
  - ジオポイント
    - ジオポイント
  - 石造物
    - 石造物
- メッシュ図郭
  - 標準地域メッシュ
    - 標準地域メッシュ
  - UTMメッシュ
    - UTMメッシュ



住所一覧を表示して検索  
目標物・施設一覧を表示して検索

# ながいずみ

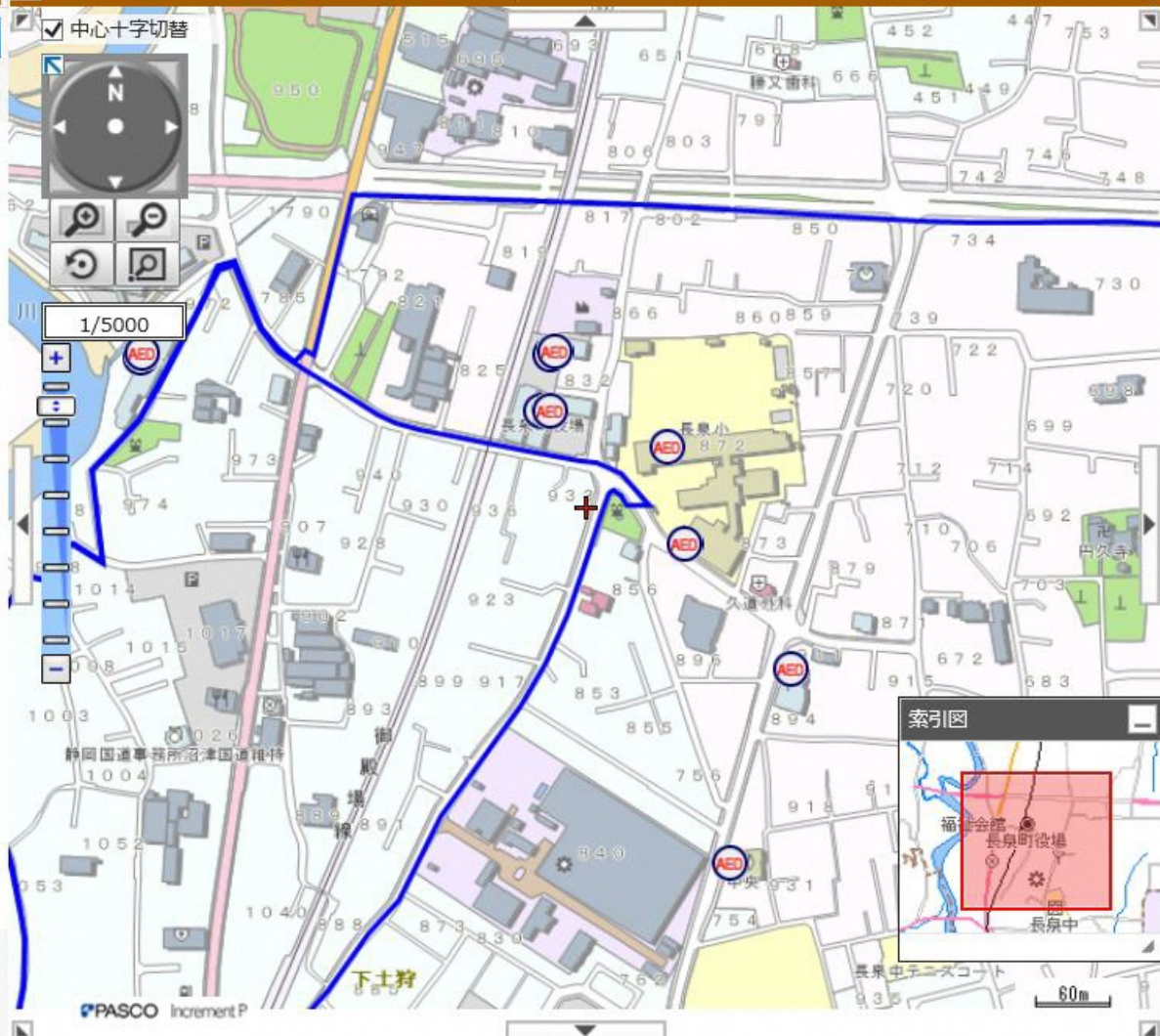
2画面表示 属性一覧 リンク 画像保存 印刷 使い方ガイド

健康情報マップ  現在地 駿東郡長泉町下土狩 付近

入力例: 長泉町中土狩828

探す 測る 描く  
表示切替  全て選択  全てはずす

- 健康情報
  - 公共施設のAED設置場所
    - 公共施設のAED設置場所
  - ウォーキングコース (W.C.)
    - トイレ
  - ウォーキングコース (ルート)
    - コース
- メッシュ図郭
  - 標準地域メッシュ
    - 標準地域メッシュ
  - UTMメッシュ
    - UTMメッシュ



# まちNAVIながいすみ

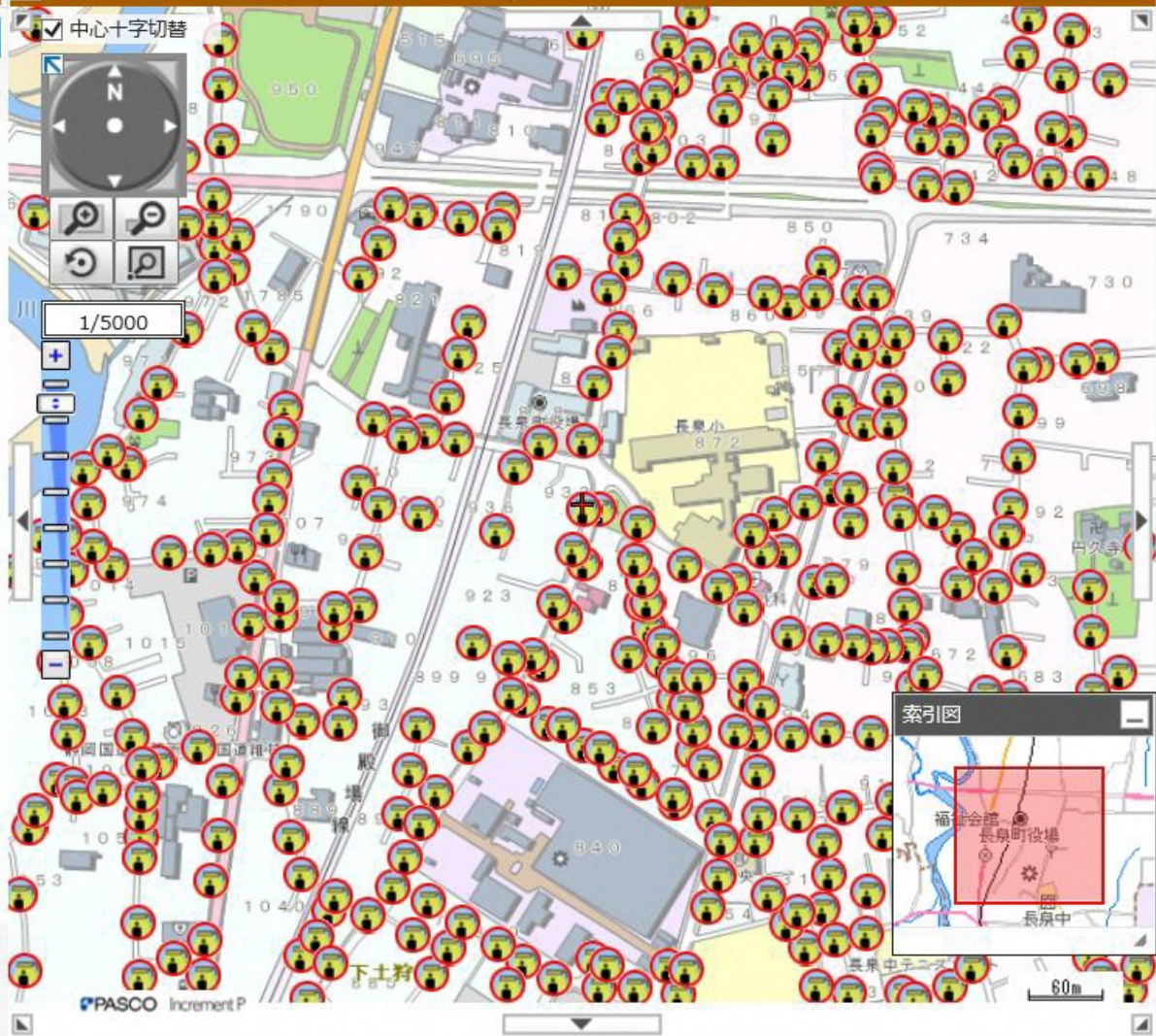
2画面表示 属性一覧 リンク 画像保存 印刷 使い方ガイド

防犯情報マップ **マップ切替** 現在地 駿東郡長泉町下土狩 付近 案内地図

入力例: 長泉町中土狩828 検索

探す 測る 描く  
表示切替  全て選択  全てはずす

- 防犯情報
  - 防犯灯
    - 防犯灯
- メッシュ図郭
  - 標準地域メッシュ
    - 標準地域メッシュ
  - UTMメッシュ
    - UTMメッシュ



索引図

住所一覧を表示して検索  
目標物・施設一覧を表示して検索

# まちNAVIながいずみ

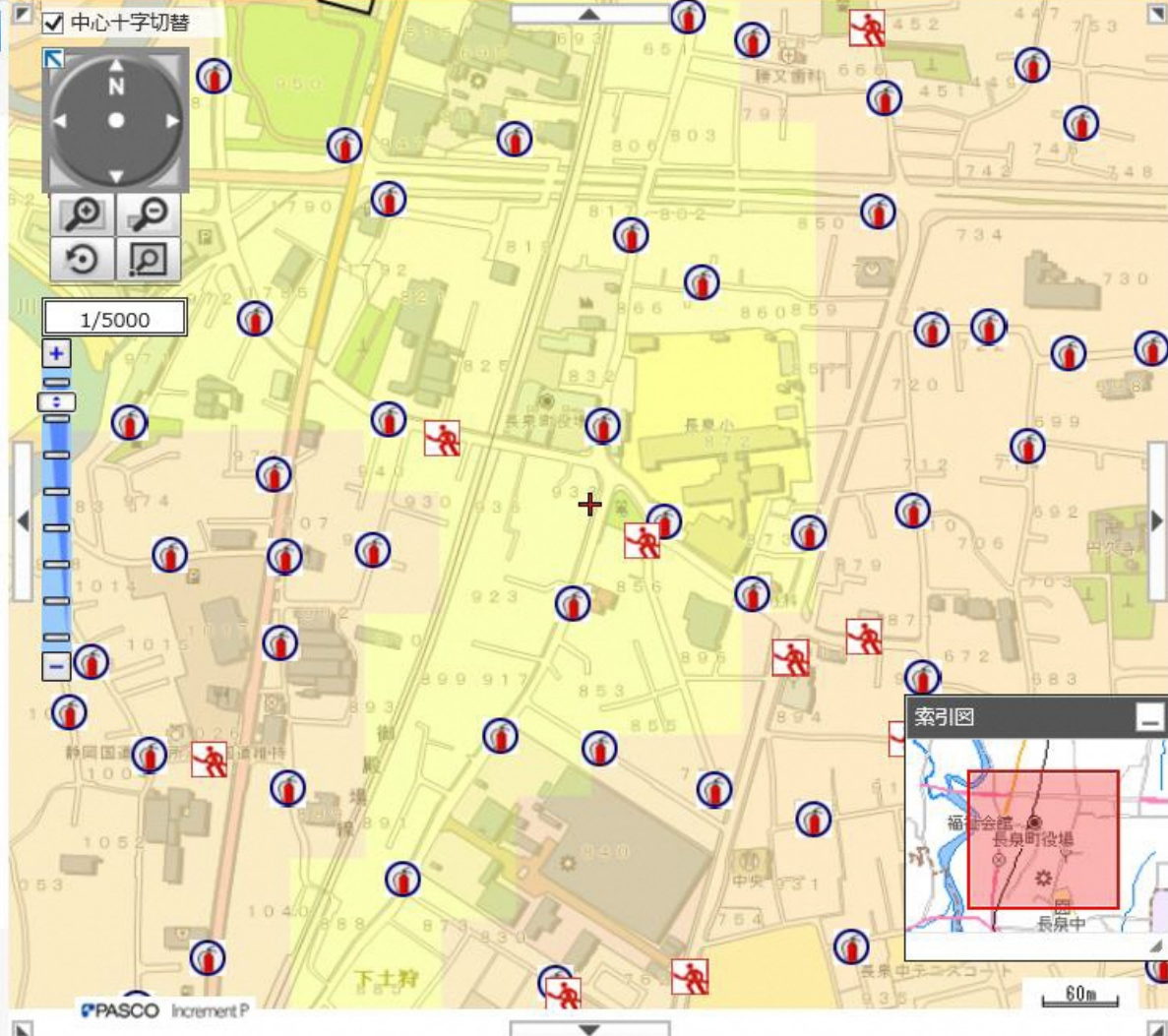
2画面表示 | 属性一覧 | リンク | 画像保存 | 印刷 | 使い方ガイド

防災情報マップ | 現在地 駿東郡長泉町下土狩 付近 | 案内地図

入力例: 長泉町中土狩828 検索

探す | 測る | 描く | 表示切替 | 全て選択 | 全てはずす

- 防災情報
  - 地震想定震度
    - 震度6強
    - 震度6弱
    - 震度6弱
    - 震度6弱
    - 震度6弱
    - 震度6弱
  - 応急仮設住宅予定地
    - 応急仮設住宅予定地
  - 防火水槽
    - 防火水槽
  - 消火栓
    - 消火栓
  - メッシュ図郭
    - 標準地域メッシュ
    - 標準地域メッシュ



索引図 (Index Map) showing the current location within a larger regional context, including labels for 福井会館, 長泉町役場, and 長泉中.

住所一覧を表示して検索 | 目標物・施設一覧を表示して検索

# まちNAVIながいずみ

2画面表示   リンク   画像保存   印刷   使い方ガイド

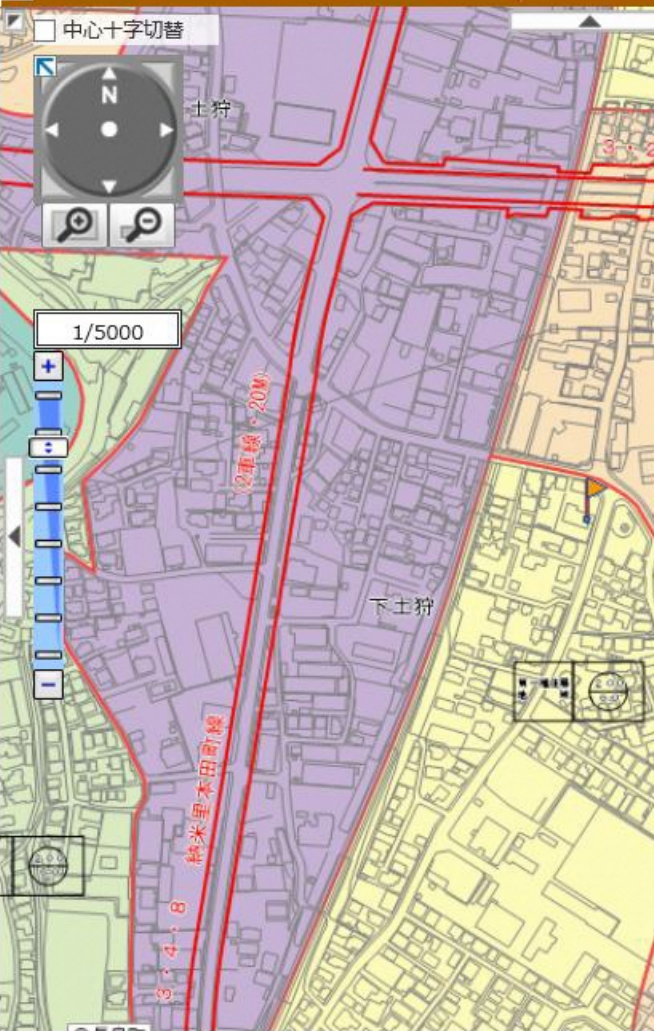
## 都市計画マップ

現在地 駿東郡長泉町下土狩 付近   地形図

入力例: 長泉町中土狩828   検索

探す   測る   描く  
表示切替   全て選択   全てはずす

- 用途地域
  - 第一種低層住居専用地域
  - 第二種低層住居専用地域
  - 第一種中高層住居専用地域
  - 第二種中高層住居専用地域
  - 第一種住居地域
  - 第二種住居地域
  - 準住居地域
  - 近隣商業地域
  - 商業地域
  - 準工業地域
  - 工業地域
  - 工業専用地域
- 準防火地域
  - 準防火地域
- 地区計画
  - 地区計画
- 都市計画道路



### 詳細情報

選択地点の詳細情報が表示されます。

【用途地域】用途区分	第一種住居地域
【用途地域】建ぺい率 (%)	60
【用途地域】容積率 (%)	200
【準防火地域】	-
【地区計画】	-
【高さ制限】	-
【都市計画公園】	-
【景観計画区域】	景観計画区域
【都市下水道】	-

印刷



住所一覧を表示して検索  
目標物・施設一覧を表示して検索



## 道路情報マップ



マップ切替

現在地 駿東郡長泉町下土狩 付近

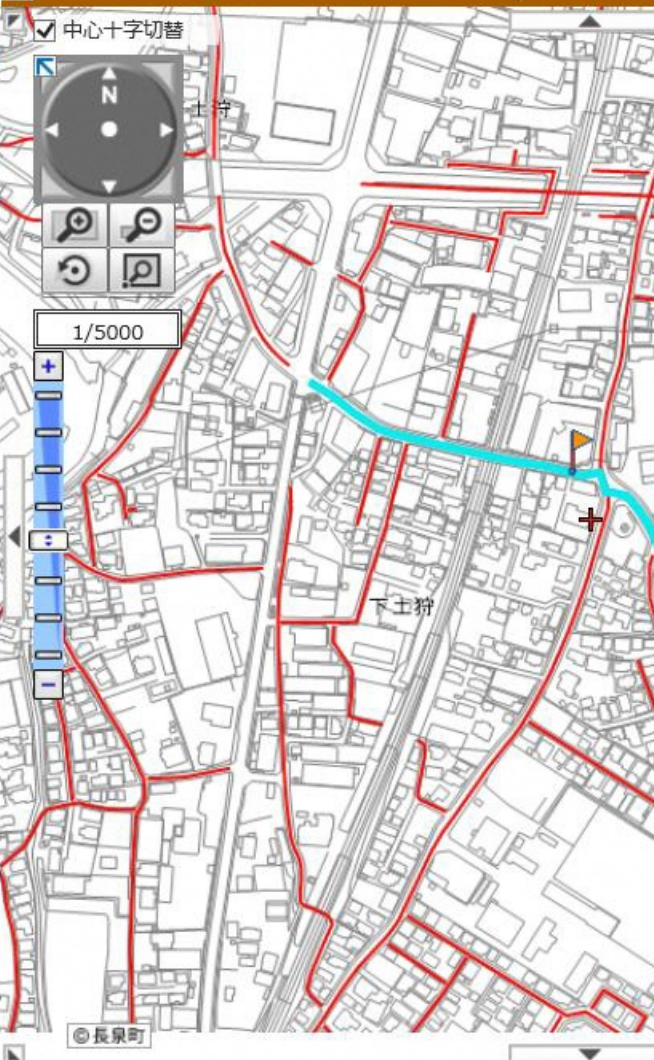
地形図

入力例: 長泉町中土狩828 検索

探す 測る 描く

表示切替  全て選択  全てははずす

- 道路台帳図(縮尺1/1000以上から表示)
  - 道路台帳図
  - 町道路線番号
    - 町道路線番号
- メッシュ図郭
  - 標準地域メッシュ
  - 標準地域メッシュ
  - UTMメッシュ
  - UTMメッシュ



### 詳細情報

選択された「町道路線番号」  
選択地点の詳細情報が表示されます。

路線名称  
荻素中土狩線

路線番号  
11003

移動  
この場所を中心表示

印刷  
印刷

住所一覧を表示して検索  
目標物・施設一覧を表示して検索



# ながいずみ

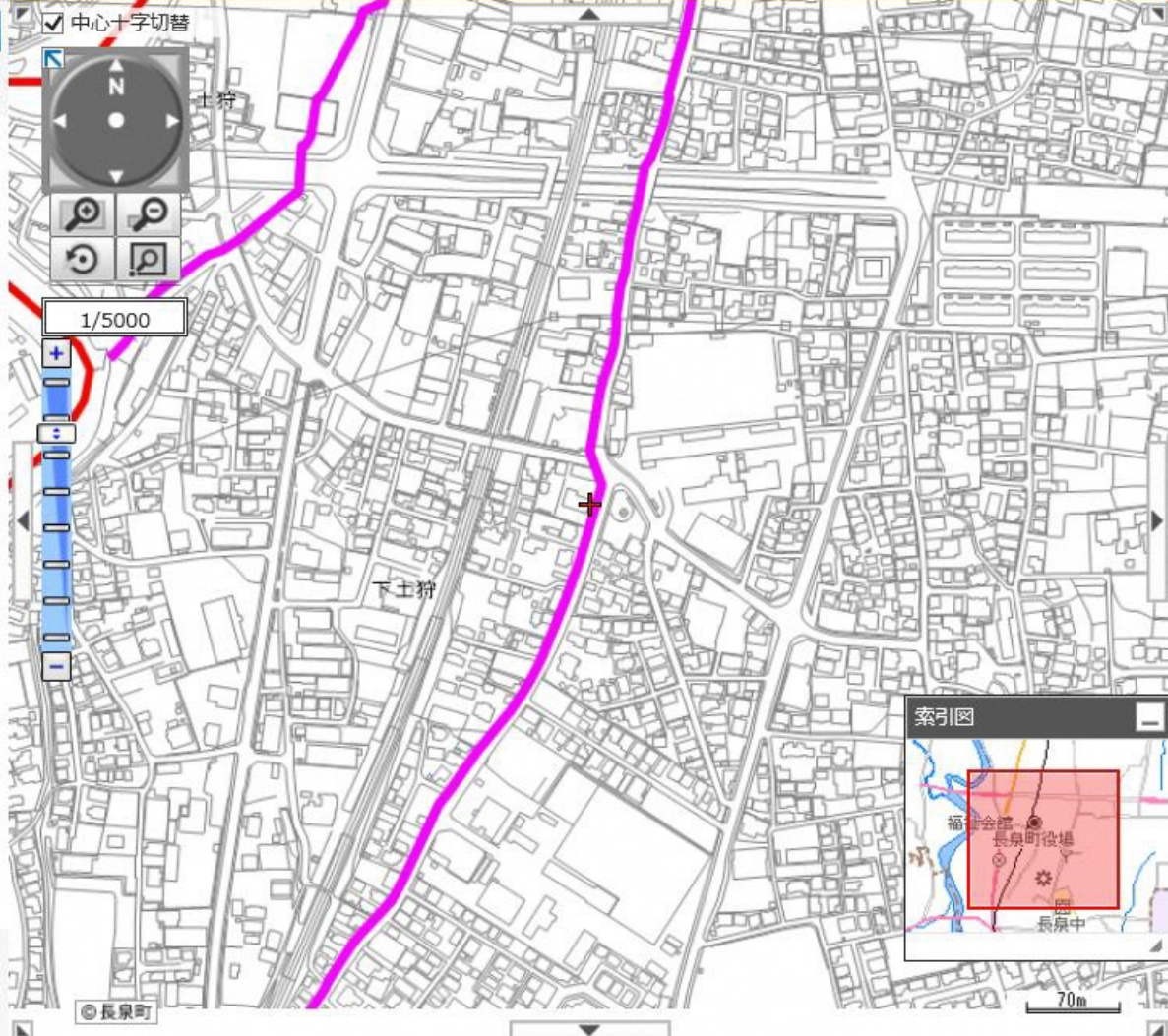
2画面表示 属性一覧 リンク 画像保存 印刷 使い方ガイド

河川情報マップ 現在地 駿東郡長泉町下土狩 付近 地形図

入力例: 長泉町中土狩828 検索

探す 測る 描く  
表示切替 全て選択 全てはずす

- 河川情報
  - 準用河川
    - 準用河川
  - 主要な普通河川
    - 主要な普通河川
  - 国管理河川
    - 国管理河川
  - 県管理河川
    - 県管理河川
- メッシュ図郭
  - 標準地域メッシュ
    - 標準地域メッシュ
  - UTMメッシュ
    - UTMメッシュ



住所一覧を表示して検索  
目標物・施設一覧を表示して検索