都市計画道路における都市計画法第 53 条第１項の規定に基づく許可に関する取扱要領第２条第１号に係る指定区間（事業着手が近い将来見込まれていない区間）

（※3・4・34 南小林線、3・4・73 南小林線全区間及び 8・7・4 桜堤遊歩道の一部（未整備区間）については令和４年４月 23 日付けで廃止されました）

凡例		
	都市計画道路	
	指定区間	

① 3･4･3 高田上土狩線　下土狩地内

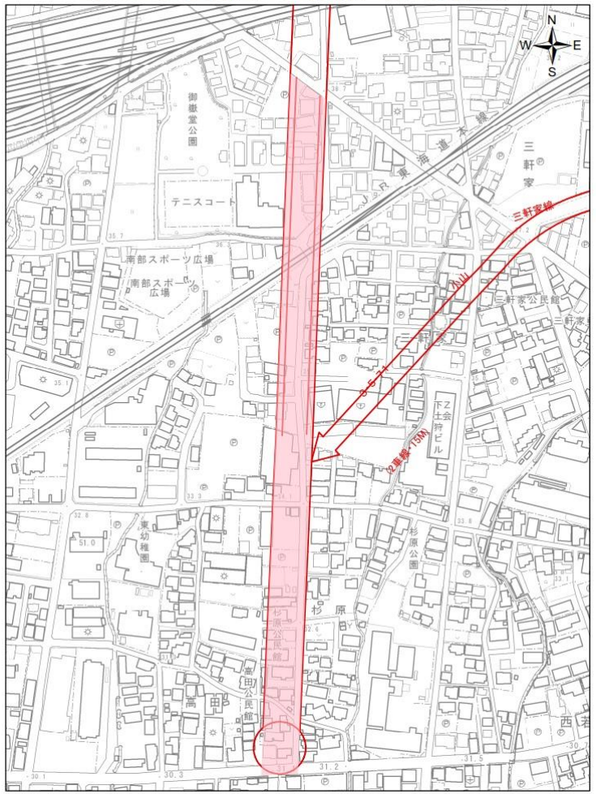

①	3・4・3	高田上土狩線
下土狩 地内		
清水町境 ～ 県道三島富士線		

② 3･3･10 沼津三島線　本宿地内

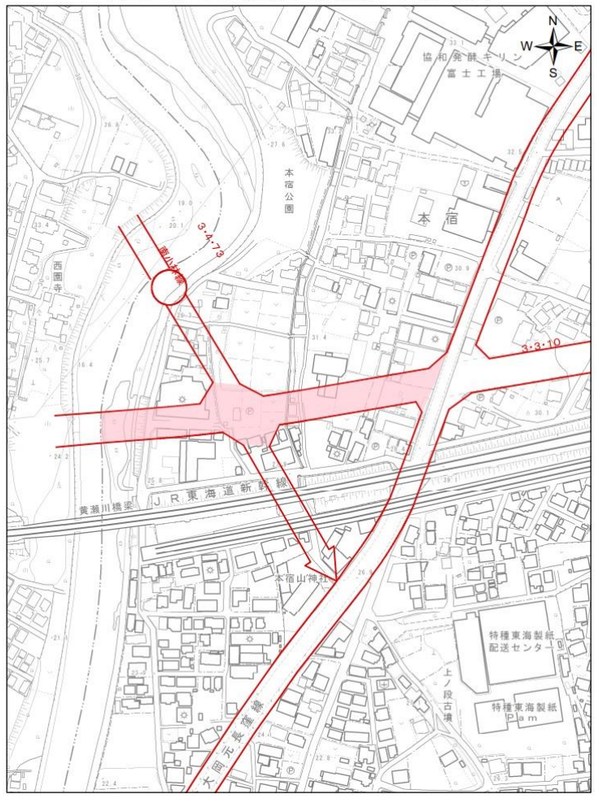

②	3・3・10	沼津三島線
本宿 地内		
沼津市境 ～ 納米里本田町線		

⑤ 3･5･71 小山三軒家線　下土狩地内

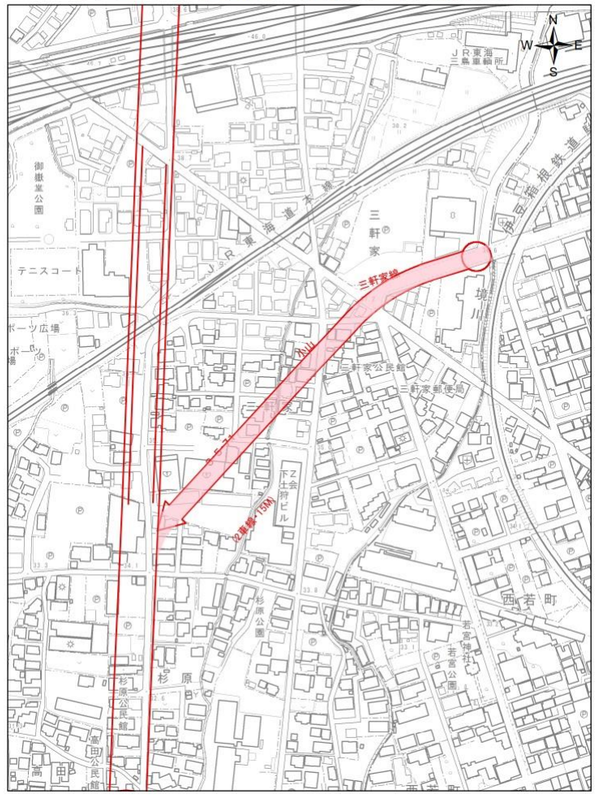

③	3・5・71	小山三軒家線
下土狩 地内		
全区間		

※南小林線廃止に伴い交差点隅切り部は
　廃止されています

問合せ先
長泉町役場 建設計画課計画チーム
電　話：055-989-5520（直通）
F A X：055-986-5905
E-mail：keikaku@town.nagaizumi.lg.jp